

SAC MYTHEN

CLUB-NACHRICHTEN

Editorial
Mutationen
Tourenberichte
Tourenprogramm
Sponsorenliste

Sektion Mythen
Schweizer Alpen-Club SAC
Club Alpin Suisse
Club Alpino Svizzero
Club Alpin Svizzer



JAN / FEB 23



ALLES UNTER EINEM DACH

ENTDECKEN SIE MEHR IN UNSEREN
56 FACHGESCHÄFTEN

www.mythen-center.ch

Mythen Center  **Schwyz**
ERLEBNIS EINKAUFEN

Ihr Ansprechpartner in den Bereichen Berg- und Outdoorsport



Gwerder Sport

Poststrasse 1
6436 Muoatathal

www.gwerder-sport.ch
Telefon 041 830 18 88

Öffnungszeiten:

Dienstag - Freitag

9.00 - 12.00 Uhr

13.30 - 20.00 Uhr

Samstag (Nur im Winter)

9.00 - 15.00 Uhr



2

Sektion Mythen

IMPRESSUM

01/02 – 2023

Club-Nachrichten der Sektion Mythen SAC, 82. Jahrgang

Erscheint 6 mal jährlich und wird allen Sektionsmitgliedern und Junioren zugestellt.

Auflage: ca. 1800 Exemplare

Ihre Ansprechpartner:

Präsident: Remo Bianchi, Unterhof 8, 6424 Lauerz Tel. P: 079 737 01 64
E-Mail: praesident@sac-mythen.ch

Kassier: Luzia Betschart, Helferts 1, 6430 Schwyz Tel. P: 079 250 76 62
E-Mail: kasse@sac-mythen.ch

Redaktion CN: Peter Nideröst Tel. P: 078 732 55 80
E-Mail: redaktion@sac-mythen.ch

Grafik/ Layout: Andy Annen, ANNENGRAPHIC Schwyz

Bibliothek: Larissa Weber,

Mitgliederdienst / Erika Zurfluh, Sonnenweg 15b, 6414 Oberarth Tel. P: 041 855 60 72
Adressänderungen: E-Mail: mitglieder@sac-mythen.ch

Käsekuchenessen

Die Geehrten der SAC GV laden zum traditionellen Käsekuchen-Essen

Wo: Restaurant Pöstli, Schwyz

Wann: Montag nach der SAC GV, 13. Februar 2023, über den Mittag

Titelbild: Veteranen-Tour
Fluebrig-Grat, 18.10.22

Annahmeschluss für Inserate: Mär.-Apr.-Ausgabe: 2. Feb. 2023
Redaktionsschluss: 2. Feb. 2023

Tourenberichte: Bis max. 2000 Zeichen



3

Sektion Mythen



EDITORIAL

Liebe Bergkamerad:innen

Dass mir die Ehre zu Teil wird, hier ein paar einleitende Worte zu formulieren, hat mehrere Gründe. Ich bin in Steinen SZ aufgewachsen und war bis zu meinem Umzug in den Kanton Luzern ein langjähriges aktives Mitglied des SAC-Mythen und der damals legendären JO-Mythen unter Hanspeter Schabron und Beat Nideröst.

Im Schönwetter-Sommer 2022 umrundete ich gemeinsam mit meinem Steiner Freund Hans Auf der Maur das Monte-Disgrazia-Massiv im nahen Norditalien. Dann kam diese schöne Begegnung mit Erika Zurfluh-Ulrich und ihrem Partner, die uns oberhalb der Laghetti di Sassersa sportlich entgegeneilten. Die Begrüssung «Bon giorno» hätte kaum zu diesem kurzen Gespräch geführt. Der Aufdruck auf meinem Sonnenkännli verriet jedoch meine Identität als Zentralschweizer und so gab das eine Wort das andere. Wir besprachen «die guten alten Zeiten» und stellten schnell fest, dass Erika die Tochter von Bergführer Thedy Ulrich (1944-1987) ist. In jungen Jahren sind wir auf der Hochfluh-Thedys Gärtli oder am Haggenspitz-Schärsack oft und gerne auf Thedys Routen geklettert. Leider verliess uns Thedy Ulrich ja viel zu früh, als er am Dent d'Herens unverschuldet tragisch verunglückte.

Der zweite Brückenschlag von heute zu früher betrifft die Situation unserer schwindenden Gletscher, die im schneearmen Jahr 2022 mehr als sechs Prozent des verbliebe-

nen Volumens eingebüsst haben sollen. Das infolge Gletscherschmelze massiv veränderte Landschaftsbild konnten wir am Schluss unserer oben erwähnten Sommertour im Val Forno beobachten. Nach 1979 war ich im 2022 zum ersten Mal wieder in dieser Gegend. Vor langen 43 Jahren verbrachte ich als Jugendlicher hier eine intensive Hochtourenwoche im Rahmen der JO des SAC-Mythen. Das wertvolle Bildmaterial, das mir der damalige JO-Chef Hanspeter Schabron (1941-2020) wenige Jahre vor seinem Tod freundlicherweise zur freien Verfügung überlassen hatte, veranlasste mich, das Thema «Gletscherveränderung durch Klimawandel» noch speziell zu bearbeiten und zu visualisieren. Der Kontrast des Landschaftsbildes von 1979 zu 2022 ist gewaltig. Auf meiner persönlichen Bergseite sind die Kontrastbilder zu sehen:

<https://www.gipfelbuch.info/klettern/val-forno/>

Richard Brusa
Grosswangen / Luzern – SAC-Pilatus



4

Sektion Mythen

MUTATIONEN

Im Vereinsjahr 22

01.10.2022-30.11.2022

Einzeleintritte

Bächler Till	6430 Schwyz
Bütler Patrick	6422 Steinen
Bossart Perrine	6430 Schwyz
Rickenbacher Anja	6416 Steinerberg
Lüönd Carmen	6438 Ibach
Wiedmer Sonja	6440 Brunnen
Eberhard Thomas	6260 Reidermoos
Wyss-Abächerli Edith	6313 Menzingen
Marcon Sandro	6410 Goldau
Bürgler Patrick	6432 Rickenbach
Reichlin David	6436 Muotathal

Familie

Item Simone und Engler René	6438 Ibach
Kündig Marion, Armin und Livio	8008 Zürich
Klein Falko, Adrian und Millendorfer Vanessa	8852 Altendorf
Montani Sven, Kündig Monika, Schmidig Ronja	6422 Steinen

Jugend

Kovacs Mark	6430 Schwyz
Durrer Moritz	6423 Rickenbach

Austritte

Rickenbacher Karl	6430 Schwyz
Meier Luana	4500 Solothurn
Suter Agnes	6440 Brunnen
Winter Clea	6405 Immensee

Sektionswechsel

Studer Philipp	6414 Oberarth
----------------	---------------

5

Sektion Mythen



Todesfälle

Van Lookeren Holger

Kündig Sepp

Schraven Rosmarie

NL5581BA Waalre

6423 Seewen

6410 Goldau

SAC Sektion Mythen

145. Generalversammlung

Samstag, 11. Februar 2023

Beginn: 16.00 Uhr, MythenForum Schwyz

Ab 14.45 Uhr: Ehrungen langjähriger Mitglieder (Apéro)

1. Wahl der Stimmenzähler
2. Protokoll der 144. GV vom 12. Februar 2022
3. Jahresbericht des Präsidenten
4. Rechnungsablage und Revisorenbericht
5. Mitgliederbewegungen und Ehrungen
6. Anträge
7. Beschlussfassung Energie- und Abwasserprojekt Lidernen
8. Beschlussfassung Landabtretung Glattalphütte OAK
9. Budget und Jahresbeiträge 2023
10. Neue Webseite
11. Wahlen
12. Jahresprogramm
13. Verschiedenes

Hinweise

- Allfällige **Anträge** sind bis spätestens 12. Januar 2023 beim Präsidenten einzureichen (schriftlich mit Begründung an praesident@sac-mythen.ch).
- Unterlagen zu den Traktanden 7. und 8. sind ab Januar 2023 auf der Webseite aufgeschaltet.



6

Sektion Mythen

TOURENBERICHTE

Mythenwald (Ersatz für Rätischtal)

Dienstag, 20. September 2022

Statt ins Rätischtal, wo die Wege verseicht und voll mit Wasser gefüllten Schuofälcher gewesen wären, sind wir in den Mythenwald ufä, uf schöne Waldstrassen ä chli go wanderä. 14 Wanderer sind im Tschütschi obä parat und sind gwunderig gsi, wo es heute ächt wider durä gad. Bis ins Mythenbad haben die meisten den Weg gekannt. Beim Weidli haben alle über den Hag müössä chlätttere, bevor es durch eine wenig begangene Waldstrasse Richtung Güntriggruebi ging. Das erste mal wurde der Rucksack geöffnet und ä chli Znünigässe. Durch die Waldstrasse vorbei am Holzflüelibähndli und ganz nöch an der imposanten Mythenwand erreichten wir die Bänkli unter dem Adlerspitz. Diese überliessen wir aber den müden Schulkindern die gerne ä chli abhockten. Wir gingen weiter über die Alp Hasli und Rätigs und genossen den wunderbaren Tiefblick in den Talkessel. Bei den alten Gütsch Gebäuden hockten wir auf den Steimürli und jeder genoss sein Mit-

tagsessen aus dem Rucksack. Auch der zugelaufene Hund hatte Hunger und begrüßte uns mit seinem Tanz, was nicht bei jedem ein freundliches Wort entlockte. Als Dessert verteilte unsere Agnes jedem ein feines Schuggälädeli. Wunderbar war die Aussicht auf die schneebedeckten Stoosalpen und wegen den höheren Bergen wurde schon über eine Schitour gefachsimpelt. Von jetzt an ging es nitzi über den Geissberg, Bürisberg, Tändlis, und das Bergli zum lang ersehnten Kaffeehalt im Windstock. Mehr als eine Stunde genossen wir die wärmende Sonne, die wir im Mythenwald vermissten. Dort regierten noch der Schatten und die Bise. Den einstündigen Schlussmarsch Richtung Rickenbach bewältigten wir auf der alten Schiabfahrt vom Ibergereggsgebiet. Nach dem Zielsprung der Mytenabfahrt im Stalden gings weiter über den Hampeissiweg ins Tschütschi, wo wir uns in alle Himmelsrichtungen verabschiedeten. Für die Tour ins Rätischtal hoffen wir auf trockeneres Wetter im nächsten Jahr.

Josef Wiget

FREITAG ARCHITEKTUR

7

Sektion Mythen



Waldabenteuer

Sonntag, 25. September 2022

Im Herbst haben wir, sieben Kinder und vier Erwachsene uns auf das Abenteuer Bergwald auf der Fallenflue eingelassen. Dank dem Thema „Forscher und Entdecker“, gefüllt mit spielerischen Aufgaben, haben wir gar nicht bemerkt, dass es eigentlich nicht so schönes Wetter war.

Das Forscher und Entdeckerteam musste sich an verschiedenen „Trainingsposten“ beweisen um später für den Ernstfall parat zu sei. Dabei konnten die Kinder ihr Wissen und Geschick beweisen und erweitern. Z.B.

welche Tiere gehören in unsere Wälder, wie geschickt bewegt ihr euch in einem abgesteckten Bereich, wie aufmerksam seid ihr beim Sammeln, wie sehr könnt ihr bei einem feinen Zmittag trotz Regen entspannen und wie gut könnt ihr balancieren?

Am Ende war das Team dann so gut geschult, dass es sogar möglich war die sehr seltene Pflanze „Falleflueposia Goldrocherius“ zu finden. Ein sensationelles Team, das parat ist für viele weitere Abenteuer in der Natur.



...Mythen drin
statt nur dabei....



KOLLER AG
SCHREINEREI · KÜCHENBAU

Schmiedgasse 38
6438 Ibach
www.kollerag.swiss
info@kollerag.swiss



8

Sektion Mythen

Rigi Scheidegg

(Ersatztour für Bergseeschijen)

Dienstag, 4. Oktober 2022

Nach kurzer Information, da die Tour Bergseeschijen 2819 m wetterbedingt abgesagt werden musste, starten wir die Ersatztour frohgelaunt und neugierig beim Chneuli. Unser Tourenleiter Hans Reichmuth will uns Wege zeigen, welche die meisten von uns nicht kennen. Dem ist so. Steil gehts bergauf bis zum Punkt 1144 m und von hier quer «überä» im farbigen Herbstwald bis zum Weg der sog. Süüstägä. In der Gruobi stehen für uns zwei Bänke parat. Dort genehmigen wir uns das Znüni. Nach Stärkung geht es weiter steil hinauf und wir sehen Fliegenpilze und Teppiche voll mit Klee. Schön, unsere Natur - angekommen in einer Lichtung erklärt uns Hans, dass diese zur Rotenflue Allmig gehöre, unser zweitletzter Punkt, bevor wir das Ziel errei-

chen. Steil hoch «direkt auf dem Rücken» mit sicherem Tritt unsererseits kommen wir auf der Rigi Scheidegg an, bei strahlendem Sonnenschein. Nach dem Mittagessen geht es hinunter bis zum Punkt 1333 m. Dort steht die Hütte Teuffeli. Wir Glückspilze werden von den Besitzern herzlich empfangen und grosszügig mit Kaffee und Guetzi bewirtet. Nach intensiven und lustigen Gesprächen nehmen wir den letzten Teil unter die Füsse. Allein dieser perfekt, «zwäggmächti» Weg vom Teuffeli zum Chneuli macht die Tour zum besonderen Erlebnis. Hans, wir danken Dir ganz herzlich für die coole und interessante Tour. Ich denke, dass es für alle 10 TeilnehmerInnen eine Bereicherung gewesen war, neues kennenzulernen und dabei die Bergkameradschaft zu pflegen.

Barbara Linggi



ARTHUR WEBER

Partuer für Bau und Handwerk
arthurweber.ch | info@arthurweber.ch

Seewen | Schattdorf | Küssnacht | Galgenen | Einsiedeln | Steinhausen | Jona



Nädli- Rotsteinpass

Freitag, 7. Oktober 2022

Zu sechst reisen wir heute mal in den Fernen Osten. Nach Sichtung von Reh- und Gämsgruppen über den Ricken, tuckern wir jetzt in Wildhaus geduldig hinter Kuh- und Geiss-Senten nach, welche heute zu Misen resp. Mistern gekührt werden wollen. Kaffeestop im Café Schweizer und schon tuckern wir mit der in die Jahre gekommenen Luftseilbahn gemütlich nach Gamplüt. Jetzt aber schlägt Tourenleiter Werni ein sportlicheres Vorankommen an, vor uns der lange, stotzige Wildhuser Schofberg, im Rücken die Churfürsten. Das erwartet nasse, hüfthohe Gras via Schäferhütte ist heute staubtrocken, sodass wir die mitgebrachte Regen- hose im Rucksack lassen können. Nach knapp 900hm Aufstieg gibt's Znüni. Weiter geht's im Auf und Ab, in Schnee, Geröll und Fels spassig weiter via imposanter Steinbock- parade beim Jochli und hinauf zum Nädli- ger. Ein gewaltiger Ausblick zeigt sich zum Säntis, Altmann, ins Rheintal und hinunter zum

Rotsteinpass, welchen wir heute wegen «heikel» nicht anpeilen. Werni hat umdisponiert und führt uns zur herrlich gelegenen Zwinglipasshütte. Hier gönnen wir uns einen feinen Trunk, die Kuchenauswahl ist einfach - Hefestollen - und die Bedienung ist sehr freundlich. Wieder bei Kräften geniessen wir den Schlussabstieg im warmen Herbstlicht und in knalligen Herbstfarben über die Teselalp und das Flürentobel zur Talstation. Perfekt treffen wir es wieder mit den Senten Vieh, welche die Strasse auf ihrer Heimkehr in Beschlag nehmen. Ein Bravo den Bauernfamilien hier, welche alle in stolzer Tracht ihr Vieh begleiten, toll (im Vergleich zum «Kömm», das unsere Bauernsamen am Umzug präsentiert). Es war eine tolle Voralpentour heute, sauber meisterte Brigitte ihre erste Sektionstour nach Knie-OP, Priska's neue Berghose hielt allen Strapazen stand und Vreni meisterte den Fan-Ansturm bravourös, nachdem sie's auf die Titelseite unseres Blättli's geschafft hatte. Ein glückliches Team reist glücklich wieder nach Hause, danke Werni, super gsi!

Beat Gwerder



10

Sektion Mythen

Trailrunning Furggelenstock- Rägenegg-Spital-Brünnelstock

Samstag, 15. Oktober 2022

Die Wettervorhersage für Sonntag ist massiv besser, deshalb verschiebt Corina die Tour kurzfristig auf Sonntag.

Die Aufhellungen kamen aber auch am Sonntag nur zögerlich. Das hatte auf die Tour keinen Einfluss – im Gegenteil – das Wolkenspiel liess die Moorlandschaft in einem mystischen Licht erscheinen. Moor bedeutet Sumpf bedeutet schmutzige Schuhe. Bis zum Ende der Tour waren auch die neuesten nicht mehr glänzend und sahen sehr verbraucht aus. Beim Wegweiser „Gschwändstock 20 Minuten“ fing die Diskussion an, wo sich dieser jetzt wirklich genau befindet – schliesslich ist es der geografische Mittelpunkt des Kantons Schwyz. Ganz abschliessend haben wir es nicht ausdiskutiert, vielleicht müssen wir mit neuen Erkenntnissen nochmals dahin ;).

Für diese Tour haben sich erfreulicherweise zwei „Neue“ angemeldet. David ist neu im SAC Mythen. Seine Stammsektion ist der SAC Randen. Wir alle konnten eine Bildungslücke schliessen und wissen jetzt, dass Randen nicht nur ein Gemüse ist. Edwin ist schon länger im SAC aber frisch am Trailrunnen. Er offerierte uns nach der Tour eine äussert leckere – selbstgebackene (aber nicht von Edwin) – Linzertorte an.

Herzlichen Dank an alle Teilnehmenden für den unterhaltsamen Sonntag und Corina für das Organisieren der Tour.

Andrea

Fluebrig-Grat

(Ersatztour: Ofenplangg-Piet)

Dienstag, 18. Oktober 2022

Unsere Fahrt ins Gribtschli wurde im Ochsenboden abrupt gestoppt durch die Schiessanzeige: «ganzer Tag gesperrt».

Eine sich ergebende Ausweichroute wäre Richtung Obergross Fluebrig, aber auch dieser Zugang ist wegen Holzarbeiten gesperrt. Kurzentschlossen entscheiden wir uns, den Fluebrig-Grat via Fläschlihöchi-Alp Fluebrig anzugehen. Doch die Tour hatte es in sich, sind doch in einem weiten Bogen über 1100 Höhenmeter zu bewältigen. Die Veteraninnen und Veteranen schlugen sich aber tapfer und wir erreichen den Fluebrig-Grat nach einem rund vierstündigen Aufstieg. Der sonnige, allzu warme Herbsttag gewährt uns einen herrlichen Rundblick zu den Laubwäldern im farbenprächtigen Herbstkleid und den sonnenbeschienenen Gipfeln des Sihl- und Wägitals. Auch unser ursprüngliches Tourenziel im Gebiet Chäs-eren ist gut zu erkennen. Leider bleibt uns die Rundtour mit Abstieg via Obergross aus besagten Gründen verwehrt, weshalb wir schon bald wieder Richtung Nordwesten absteigen. Bei der Alp Fluebrig können wir unser Durst mit frischen Getränken aus dem Selbstbedienungsladen löschen, bevor wir den restlichen Weg bis zum Ochsenboden in Angriff nehmen. Müde aber zufrieden mischen wir danach unter das erlauchte Volk der Golfer.

Benno Reichlin



Schächentaler Höhenweg

Dienstag, 25. Oktober 2022

Die Wetterprognosen der vorherigen Tage verheissen nichts Gutes. Aber auf Dienstag waren Aufhellungen angesagt. Wir wissen, dass es bei uns meistens ein Tag später wird. Fünf Frauen und sieben Männer liessen sich nicht beirren und meldeten sich an. Am Morgen der erste Blick aus dem Fenster zeigte einige Sterne und ein bisschen Restbewölkung. Es kann ja nur besser werden, wir haben ja nichts zu pressieren, der Postautokurs nach Urigen fährt ja erst um 10 vor 10. In Urigen angekommen war kein Wölklein mehr zu sehen und die Sicht in die Berge war hervorragend. Da das Posthotel geschlossen war, machten wir uns ohne Kaffee auf den Weg.

Schon bald konnten wir die letzten „Tschöpen“ im Rucksack verstauen, so angenehm war die Temperatur. Auf guten Wegen und Strässli erreichte wir auf Höhe Heger Wald den Weg der vom Klausen her angelegt war. Genau zur Mittagszeit erreichten wir bei Stelli offenes Gelände und für jeden hatte es einen passenden Stein. Wir liessen uns genügend Zeit zum Essen und die Sonne zu geniessen. Nach ausgiebiger Rast gings gemächlich weiter.

Beim Aebneter Wald stiegen wir nochmals auf zur Gisler Alp. Da oben bestaunten wir noch einmal das ganze Panorama auf der gegenüberliegenden Talseite. Die höheren Berge waren schon im weissen Wintermantel. Auf unserer Seite zeigte sich die Natur in den schönsten Herbstfarben. In der Ferne sahen wir unser Tagesziel, aber wir mussten

zuerst wieder absteigen zum Wissenboden um dann noch einmal einen Aufstieg zu meistern. Jetzt war das Restaurant Edelweiss erreicht und wir konnten den Durst löschen und den feinen Kaffee Avec geniessen. Noch ein kurzer Abstieg zur Luftseilbahn, die uns den Abstieg ins Tal abnahm. Eine schöne Wanderung in einer wunderbaren Gegend ist zu Ende. Man braucht gar nicht weit zu reisen um die schöne Heimat zu entdecken. Ich danke meinen Kolleginnen und Kollegen für die angenehme Teilnahme.

Beat Suter



12

Sektion Mythen

Adlerspitzli

Sonntag, 6. November 2022

Mehrheitlich ausgeschlafen treffen sich Irene, Monika, Verena, Edith und Beni mit ihrem Tourenleiter Wisi um 8 Uhr auf dem Hauptplatz in Schwyz.

Bei frischen Temperaturen schauen wir in warme Jacken gehüllt noch etwas unglücklich zum weiss angezuckerten Ruchband, unserem Abstieg vom Adlerspitzli. Aber Wisi ist guter Dinge, er erwartet schönste trockene Herbstkletterei und auch das Ruchband sollte schneefrei sein, jedenfalls bis wir da ankommen, meint er.

Wir machen uns in einem sehr gut gefüllten Fiat Panda und Edith mit dem Elektro-Velo auf nach Mythenbad, wo wir noch auf Pia und Sabine treffen. Nun vollständig machen sich die 4 Seilschaften auf in Richtung Einstieg des Adlerspitzli, wo wir die von Wisi versprochenen trockenen Felsen und herbstlich warme Bedingungen vorfinden. Bei perfekten Verhältnissen klettern wir zügig aufs Adlerspitzli - das einzige Problem stellt die Anzahl Stände dar. Welche soll man jetzt nehmen, es scheinen viel zu viele zu sein und nicht jede Seilschaft entscheidet sich für dieselben Seillängen.

Nach dem Adlerspitzli seilen wir eine Seillänge ab und steigen nochmals eine auf, um anschliessend nach einer ausgiebigen Mittagspause auf dem mehrheitlich schneefreien Ruchband zum Einstieg vom Wyss Wändli zu queren - auch hier sollte Wisi recht behalten.

Beim Schlussabstieg übers Holzflüeli sind jene, welche mit Wisi schon einmal beim Wyss Wändli waren, etwas verwirrt. War-

um steigten wir nicht da ab, wo wir beim letzten Mal hoch sind? Wisi sagt, man steige hier, nicht dort ab, das sei schon immer so gewesen. Beim späteren zügigen und angenehmen Rutschen übers Geröll wird uns klar, warum dies so ist.

Wir schliessen die Tour mit einem Getränk im Pompello ab. Ein gelungener Tag! Vielen Dank an Wisi für die schöne Tour.

Beni



WELCHER IST IHR TYP?

ŠKODA
SIMPLY CLEVER

15X SIEGER
PREIS-LEISTUNGS

ŠKODA OCTAVIA: jetzt kennenlernen

Ob Sie das meistgekaufteste Auto der Schweiz als abenteuerlustigen Scout, kraftvollen RS oder beliebten Klassiker wählen: Sie profitieren von modernsten 4x4-Technologien und einem vielfach ausgezeichneten Preis-Leistungs-Verhältnis. Jetzt bei uns Probe fahren. **ŠKODA. Made for Switzerland.**

Garage Gianella AG
Bahnhofstrasse 186
6423 Seewen SZ
Tel. 041 811 35 21
www.garage-gianella.ch



Günteren – Fallenfluh

Dienstag, 8. November 2022

An einemvielleicht letzten goldenen Herbsttag machen sich 16 Frauen und Männer gereifteren Alters gemütlich auf den Weg durch den Brandwald zur Bergliegenschaft Günteren, wo einst der legendäre «Güntärä Bälzl» wohnte, dessen Humor in den träfen Sprüchen am Muotathaler Witzweg verewigt ist. Ab jetzt geht es dann richtig gäch obsi (schweigsame Einerkolonne, volle Konzentration...) durch den Wald bis unter das senkrechte Felsband der Fallenfluh. Es ist Zeit, dass die vom Laub verlegten Wegspuren wieder einmal freigetreten werden. Eine vor Zeiten durch den Tourenleiter montierte Kette hilft bei der Schlüsselstelle den einen, währenddem Wisel für andere schon von den nahen, senkrechten Kletterrouten («ab 5b») schwärmt. Kurz darauf tauchen wir beim Fallenfluh Känzeli auf und geniessen

die grossartige Rundschau vom Stoos über den Talkessel bis zur Ostwand des Grossen Mythen. Bei der Mittagsrast überrascht Agnes uns alle mit einem Schoggiglückschäferli als Einstimmung auf den «Chäferliweg», der uns, nach einem schönen Ausblick über das Tal vom Muotataler Bänkli aus, hinunter nach Illgau führt. Das Sigristenhaus, geschlossen, hat nicht mit uns gerechnet. Rasch wird eine Alternative gefunden auf der Terrasse im Alpina in Schwyz, wo wir ausnehmend freundlich bedient werden von einem gewissen Kellner Johann und unsere «Defizite» («underhopfige» und andere) wieder ausgleichen können. Ein herzliches Dankeschön an den (vielseitig begabten!) Tourenleiter Hans für diese reizvolle, den meisten unbekannte Bergwanderung in der Nähe.

Bernhard Zumsteg



Sorbio Sportklettern

Samstag, 12. November 2022

Schönstes spät Herbstwetter lockte eine Gruppe Jöler nach Sobrio zum Sportklettern. Der Klassiker Riss in der berühmten Route Pimper`s Paradise 6b+ stellten sich die tapferen Jungs und kletterten bis die Hände bluteten.

Stefan Seeholzer



EWS

Wir sind bereit.
Team Rot.

EWS AG

Gotthardstrasse 6, 6438 Ibach
041 818 33 33, info@ews.ch



ews.ch

15

Sektion Mythen



Bützi-Stockflue Gottertli

Samstag, 12. November 2022

. „...über den Wolken muss die Freiheit wohl grenzenlos sein....“ Ja wir waren über den Wolken, denn der Nebel lag nur auf ca 800müM. Über uns stritten die Schleierwolken mit der Sonne, die mehrheitlich gewann. Wir konnten also den Tag in vollen Zügen geniessen. Und wie Fänzi richtig feststellte, wir gebrauchten die Finger beim hochsteigen und die Beinmuskeln wurden strapaziert beim runtergehen. Da wir alle 5 genug trainiert waren wurden die verschiedenen Muskeln nur gerade so gebraucht, dass genügend Energie blieb um das Geplauder den ganzen Tag nicht abreissen zu lassen. Euch, Andrea, Fränzi, Andreas, Irene Danke für das Vertrauen und die Kameradschaft.

Verena

Gersau - Platten - Niderumi - Mänschenacher

Dienstag, 22. November 2022

Seit Tagen ziehen immer wieder Fronten über das Land, bringen Regenschauer und auf den Gipfeln ein 'Schüümli' Schnee. Dicke Nebelschwaden hängen herunter, und es will nicht richtig Tag werden. An eine Skitour denkt der Tourenleiter Wisel Rey heute sicher nicht, aber an eine Wanderung doch schon. So führt er vier wetterfeste Männer und zwei Frauen vom Gersauer Bad über Frutt zur Renggstrasse hinauf, wo nach kur-

zer Distanz ein schmaler Pfad abzweigt. Auf einem weichen Teppich aus goldgelben und rostroten Blättern von Buchen und Ahorn federn unsere Schritte. Auch auf den steilsten Wegabschnitten schwitzen wir nicht. Wir sind nicht gerade unterkühlt, jedoch ein wenig enttäuscht, vor dem Restaurant Platten das Schild 'Heute geschlossen' anzutreffen. Aber für solch schwierige Fälle haben wir Louis, der mit seinem Charme kurzerhand Tür und Tor öffnet... schon sitzen wir in der warmen Gaststube vor einem feinen Kaffee! Weiter geht es über Lücken zum Niderumi hinauf, den steilen 'Grasbörtern' entlang zum Mänschenacher, Äbnet und Kuorez. Zwischen dem Herbstwald glitzert der stahlblaue See, darüber wie angezuckert der Schwalmis, das Buchser- und Stanserhorn. So spät im Jahr sind die steilen Matten immer noch stattgrün, sehr zur Freude von Schafen und Ziegen. Hier wird die selten gewordene Rasse der Kupferhalsziegen mit rostrotem Kopf, starken Hörnern und langem zottigen Haarkleid gehalten. Auf dem schmalen Pfad hinunter durch den Eichwald entfalten die herbstlichen Farben, die südländisch anmutenden Föhren, Eiben und Stechpalmen ihre volle Pracht. Der Kreis schliesst sich nach 11 km und gut 600 Höhenmetern. Durch ein kleines Föhnfenster zeigt sich die Sonne und schaut zu, wie wir in Festlaune die Tour mit Kaffee und Kuchen abschliessen. Alfons, Irene, Louis, Sebi und Werni danken Dir, lieber Wisel, für diesen schönen Tag!

Agi Schindler



16

Sektion Mythen

Barryvoxübung

Samstag, 26. November 2022

Barryvox ist der Urbegriff des Lawinenverschütteten-Suchgerätes. In der Zwischenzeit gibt es allerhand Fabrikate dieser Spezies. Die Funktionsweise des eigenen Gerätes kennenzulernen ist das Ziel der 15 Teilnehmenden und dies beinahe gendergerecht. Auf Horgrasen, an der vorwinterlichen Sonne, fanden wir ein gutes Übungsgelände. Die Blocksteine simulierten das Lawinenfeld fast ideal. Ob Einzelsuche oder Mehrfachsuche, es braucht einfach seine Zeit, um mit der Technik oder Logik des Gerätes klarzukommen. Auch die Erkenntnis, dass mehrere Suchende (vor allem die Geräte) einander mehr stören als nützen, wurde erkenntlich. Das Kursziel, sich mit den Eigenheiten des eigenen Gerätes vertraut zu machen, wurde erreicht. Damit das Geübte möglichst nicht zur Anwendung kommen muss verweise ich auf die Ausbildungskurse der Sektion Mythen und anderer Anbieter.

Wisi Müller



Gibelwald


Dienstag, 29. November 2022

Am Sonntagabend war die Wettervorhersage noch sehr schlecht und ich wollte lieber Zuhause hocken. Als es aber immer mehr nach Nieselregen aussah packte mich das Abenteuer, das Gibelhorn doch vom Bierkeller aus zu ersteigen. Das Postauto brachte uns trocken zum Bierkeller und schon standen wir im Regen. Das idealste Ghüdel wurde ausgepackt: Regenschutz, Dach, Pelerine oder ä grosse Huät tat es auch. Der gute Weg war im Buchenwald schon etwas nass, aber der leichte Regen machte ihn noch nicht häl. Es ging auch noch nicht hüntschi, sondern den Steinschlagnetzen entlang. Als der Weg plötzlich ender einem Hirschpfad als dem erwünschten steinigen Bergweglein glich, mussten alle sechs hertä Siechä wider durnitzi stägeren und der Ziechönige merkte bald, dass er einen Abzweiger nach rechts verpasst hatte. Von jetzt an gings zickzack opsi, über umgefallene Bäume und entlang von schönen Moosflächen. Immer mehr durch Tannenwald war auch der Weg trockener. Als auch noch eine Hirschschlieferi und ein kleiner Felsmocken überschritten wurde, waren wir schon fast oben. Im Känzeli wurde der ganze Talkessel von oben begutachtet. Nachdem erstmals der Durscht gelöscht war, nahmen wir die Waldstrasse und eine Abkürzung nach Aufiberg, jetzt war nicht mehr chüchä angesagt, sondern schnorrä. Statt Rindviecher waren peruanische Berglamas und Wasserbüffel am Wegesrand. Statt Einheimische oder Schulkinder, französische Steimuräbiegeler unterwegs. Aufiberg ist eine internationale



Hoheit. Nach dem Chätziboden nutzten wir die Grienhufen statt das nasse Wiesland für den Aufstieg Richtung Grillpatz. Der Weg über den oberen Gibel gleicht einer wunderbaren Charenlandschaft. Einmal durch einen Föhnsturm leergefegt, hat sich der Wald wieder zurückgemeldet und überwuchert nun die blanken Charensteine. Durch ein mystisches Weglein durch ein Charental erreichten wir das Chäsweidli und das Chlausenkappeli. Jetzt war das Restaurant Windstock nicht mehr weit und was dann geschah könnt ihr euch selber ausdenken. Der Rückweg übers Mülistettli nach Rickenbach machten wir nach es paar Kaffee locker. Mit ä chli positiver Einstellung kann man also auch bei nicht ganz idealem Wetter eine diänige Wanderung machen.

Der zichonige Sebi



Auch unsere Maschinen laufen auf Hochtouren.

Wir sorgen für eine sichere, umweltfreundliche
Stromversorgung in der Region.

www.ebs.swiss

ebs
Vernetzt Schwyz.



18

Sektion Mythen

SEKTION

Stoosalpen

Freitag, 6. Januar 2023

S WS

Leiter:	Wisi Müller
Landkarte:	1:25 000, Blatt Nr.: 1172 Muotatal
Höhenmeter:	800 hm
Zeitbedarf im Aufstieg:	4 h
Zeitbedarf gesamte Tour:	8 h
Programm:	Mit Bus ins Schlattli und mit der Bahn auf den Stoos, mit Lift auf den Klingenstock. Aufstieg zum Hengst und Abfahrt nach Trölligen. Aufstieg zum Planggstock (Alternative Sisigerspitz) und wieder eine Abfahrt. Nochmals mit den Fellen zum Napf und dann runter ins Tal. Mit Bus nach Schwyz.
Ausrüstung:	Halb-Tax Abo und komplette Skitourenausrüstung
Verpflegung:	Aus dem Rucksack
Teilnehmerzahl:	Unbeschränkt
Treffpunkt:	08.10 Uhr Bus Schwyz Zentrum
Durchführung:	Bei guter Witterung
Bemerkung:	Mehrmaliges Anfellern nötig
Kosten:	Ca. 30.-
Anmeldung und Auskunft:	Wisi Müller, 077 440 56 65



Forst Allround GmbH

078 693 64 16 www.forstallround.ch



Vollmondtour

S L

Samstag, 7. Januar 2023

Leiter:	Roland Schelbert
Landkarte:	1:25 000, Blatt Nr. 1152 Ibergereg
Höhenmeter im Aufstieg:	500 hm
Höhenmeter im Abstieg:	500 hm
Zeitbedarf gesamte Tour:	2.25 h
Zeitbedarf im Aufstieg:	1.5 h
Zeitbedarf im Abstieg:	0.75 h
Programm:	Fahrt nach Isentobelbrücke. Gemütlicher Aufstieg zum Lauchensteinstöckli.
Ausrüstung:	Komplette Skitourenausrüstung inkl. Barryvox
Verpflegung:	Aus dem Rucksack
Teilnehmerzahl:	8 Personen
Treffpunkt:	18.00 Uhr, Hauptplatz Schwyz
Durchführung:	Bei guter Witterung
Anmeldung und Auskunft:	Roland Schelbert, Tel. 079 362 04 17, per WhatsApp. Bitte gleich die Notfallnummer angeben. Ehemann, Freund, Freundin

Skitouren-, Freeride und Skitechnikausbildung Pizol

Samstag, 7. - Sonntag, 8. Januar 2023

Der Kurs ist ausgebucht

Ticino Ripido IV

S S

Samstag, 14. - Sonntag, 15. Januar 2023

Leiter:	Röbi Lumpert
Landkarte:	Karte online https://s.geo.admin.ch/9c093cddac
Zeitbedarf:	Samstag 8h / 5h, 1600 hm. Sonntag 8h / 5h, 1600 hm
Programm:	Wiederholung aufgrund guter Resonanz in den Vorjahren, mit anderen Zielen. „Ticino Ripido“ steht für „stotziges Tessin“. Wir wählen einen oder mehrere der vielen steilen Tessinergipfel aus, und zwar nach Verhältnissen, Schnee und Wetter. Das genaue Tourenziel wird bei der Anmeldung bekanntgegeben.



20

Sektion Mythen

Bei Bedarf können die Touren auf 2 Tage ausgedehnt werden, mit Übernachtung und ortstypischer Verpflegung in geeignetem Hotel. Die Touren finden nur bei guten Verhältnissen statt. Ggf. Ausweichtour auf der Alpennordseite.

Teilnehmerzahl:

7 Personen

Treffpunkt:

07.00 Uhr, Schwyz SBB; Interregio 46 ab Schwyz SBB (07.06 Uhr Brunnen), oder nach kurzfristiger Bekanntgabe

Durchführung:

Bei guter Witterung

Kosten:

Bahnillet und ggf. Getränke / auf Wunsch mit Übernachtung

Anmeldung und Auskunft:

Röbi Lumpert, Tel. 078 761 02 33, Durchführungsentscheid am Vorabend ab 18.00 Uhr unter 078 761 02 33



SWISS CLIMBING CUP
04. MÄRZ 2023

START: 8:00 FINALE: 19:00

SPINNEREI INDOOR
BOULDER UND SPIEL



21

Sektion Mythen



Hochstuckli

Sonntag, 15. Januar 2023

S L

Die Tour ist Abgesagt

Bärenhorn (UR)

Samstag, 21. Januar 2023

S ZS

Leiter:	Stephan Baumann
Höhenmeter im Aufstieg:	1370 hm
Zeitbedarf gesamte Tour:	6 h
Zeitbedarf im Aufstieg:	4.5 h
Programm:	Landschaftlich abwechslungsreiche Südhangtour mit kanckiger Abfahrtsvariante.
Ausrüstung:	Kompl. Skitourenausrüstung
Verpflegung:	Aus dem Rucksack
Teilnehmerzahl:	6 Personen
Treffpunkt:	07.00 Uhr, Parkplatz Brüöl, Schwyz
Durchführung:	Bei guter Witterung
Kosten:	Fahrkosten
Anmeldung und Auskunft:	Stephan Baumann, 077 422 74 10 Bis Freitag 18.00 Uhr / 041 811 73 32

Poncione Val Piana

Sonntag, 22. Januar 2023

S WS+

Leiter:	Otmar Spescha
Höhenmeter:	1100 hm
Zeitbedarf im Aufstieg:	3 h
Höhenmeter im Abstieg:	1100 hm
Programm:	Mit PW nach All`Acqua. Aufstieg durch einen lichten Wald ins Val Cavagnolo an dessen Ende uns ein steiler Hang zum schlanken Gipfel (2`660m) führt. Abfahrt entlang der Aufstiegsroute.
Ausrüstung:	Komplette Skitourenausrüstung, Zwiipf
Verpflegung:	Aus dem Rucksack
Teilnehmerzahl:	8 Personen



22

Sektion Mythen

Treffpunkt: 06.00 Uhr, Parkplatz Brüöl, Schwyz
Durchführung: Bei guter Witterung
Kosten: Allfällige Einkehr- und Fahrkosten
Anmeldung und Auskunft: Otmar Spescha, 079 444 38 74

Skitourentage in Juf, Averstal

S WS

Dienstag, 24. - Samstag, 28. Januar 2023

Leiter: Heinz Tschümplerlin
Landkarte: 1:50 000, Blatt Nr. 267S San Bernardino, 268S Julierpass
Programm: Die Tourentage sind für Geniesser geeignet. Wir planen Aufstiege bis max. 1000 Höhenmeter. Vorgesehen sind auch Rundtouren ins benachbarte Bivio. Dazu hängen wir uns auch mal an einen Skilift und geniessen entsprechend die längeren Abfahrten.
Das schöne Hotel mit der excellenten Küche runden die Tage jeweils ab.
Verpflegung: Halbpension im Hotel, tags aus dem Rucksack
Teilnehmerzahl: Max. 8 Personen
Treffpunkt: 08.00 Uhr, Schwyz, Hauptplatz; oder auf der Strecke Schwyz-Thusis
Durchführung: Bei genügend Anmeldungen
Kosten: CHF 1'340.-- mit Halbpension im DZ
Anmeldung und Auskunft: Heinz Tschümplerlin, E-Mail: htsyti@bluewin.ch, per WhatsApp bis am 14. Januar 2023



Abfahrt vom Grosshorn

23

Sektion Mythen



Höchpfaffen

Freitag, 27. Januar 2023

S WS

Leiter:	Werner Item
Höhenmeter im Aufstieg:	880 hm
Höhenmeter im Abstieg:	2226 hm
Zeitbedarf gesamte Tour:	7 h
Zeitbedarf im Aufstieg:	3.5 h
Zeitbedarf im Abstieg:	2 h
Programm:	Fahrt mit Zug und Bus nach Spiringen, mit Seilbahn und Skilift hoch. Mit den Ski bis zum Grätli, Abfahrt auf Rinder matt, Aufstieg zum Höch Pfaffen. Abfahrt ins Hürital bis ins Muotathal
Ausrüstung:	Komplette Skitourenausrüstung
Verpflegung:	Aus dem Rucksack
Teilnehmerzahl:	8 Personen
Treffpunkt:	07.00 Uhr, Bahnhof Schwyz (Seewen)
Durchführung:	Bei guter Witterung
Kosten:	Bahnбилette
Anmeldung und Auskunft:	Werner Item, Tel. 076 526 17 67

Pizzo Molare

Samstag, 28. Januar 2023

S ZS

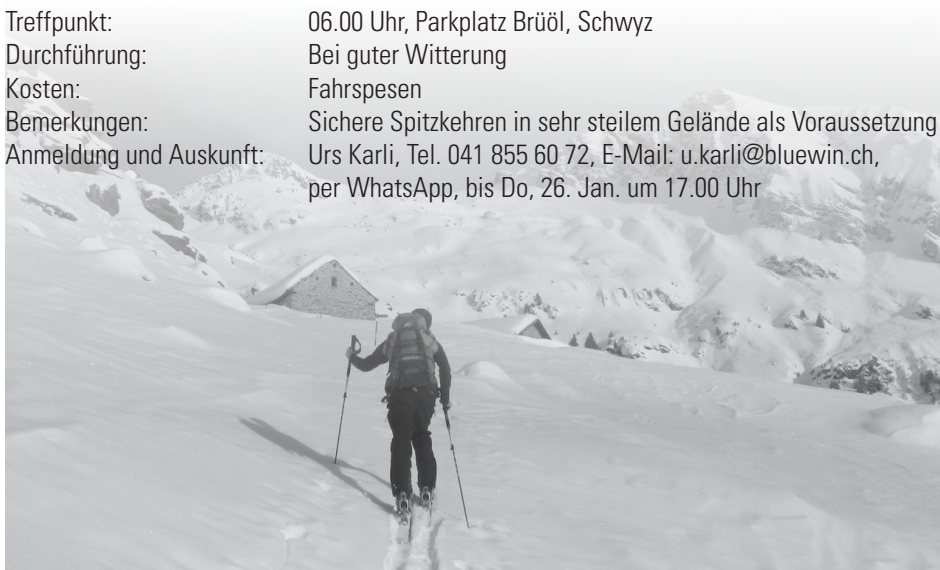
Leiter:	Urs Karli
Höhenmeter im Aufstieg:	1400 hm
Zeitbedarf gesamte Tour:	7 h
Zeitbedarf im Aufstieg:	4 h
Zeitbedarf im Abstieg:	3 h
Programm:	Vom Dorf Molare (1488 m) steigen wir über die Weideflächen von Nedi zur Alpe di Stou di Sotto (1876 m) bis zur Mottella (2015 m) auf. Dort wird's immer steiler (bis 35 Grad) bis zum Übergang am Fuss der Punta di Stou (2500 m). Vom Kamm geht es 150 Höhenmeter hinunter zum Sattel auf 2414 m. Bevor wir die letzten 170 Hm zum Gipfel des Pizzo Molare angehen. Auf gleicher Route zurück.
Verpflegung:	Aus dem Rucksack
Teilnehmerzahl:	6 Personen



24

Sektion Mythen

Treffpunkt: 06.00 Uhr, Parkplatz Brüöl, Schwyz
 Durchführung: Bei guter Witterung
 Kosten: Fahrspesen
 Bemerkungen: Sichere Spitzkehren in sehr steilem Gelände als Voraussetzung
 Anmeldung und Auskunft: Urs Karli, Tel. 041 855 60 72, E-Mail: u.karli@bluewin.ch,
 per WhatsApp, bis Do, 26. Jan. um 17.00 Uhr



elan
Always Good Times

TOURENSKI & BINDUNG & FELLE

Elan Ripstick 96/94 w
 mit Fritschi Xenic Bindung
 Als komplettes Set mit Fellen
nur CHF 998.- statt CHF 1386.-
 solange Vorrat!



bike & climb up

bike & climb up
 Jimmy & Louis Weber, Bergführer
 Gotthardstr. 62, 6438 IBACH SZ
 Fon 041 813 14 14



Mittlerer Griesstock

S ZS+

Samstag, 4. Februar 2023

Leiter:	Stephan Baumann
Höhenmeter im Aufstieg:	1720 hm
Zeitbedarf im Aufstieg:	4.75 h
Zeitbedarf gesamte Tour:	7 h
Programm:	Langer, abwechslungsreicher, teilweise recht anspruchsvoller Anstieg in einsamer Gegend.
Ausrüstung:	Kompl. Skitourenausrüstung
Verpflegung:	Aus dem Rucksack
Teilnehmerzahl:	6 Personen
Treffpunkt:	06.00 Uhr, Parkplatz Brüöl, Schwyz
Durchführung:	Bei guter Witterung
Kosten:	Fahrkosten
Anmeldung und Auskunft:	Stephan Baumann, 077 422 74 10 Bis Freitagabend 18.00 Uhr / 041 811 73 32

Vollmondtour

S L

Samstag, 5. Februar 2023

Leiter:	Roland Schelbert
Landkarte:	1:25 000, Blatt Nr. 1152 Ibergereg
Höhenmeter im Aufstieg:	500 hm
Höhenmeter im Abstieg:	500 hm
Zeitbedarf gesamte Tour:	2.25 h
Zeitbedarf im Aufstieg:	1.5 h
Zeitbedarf im Abstieg:	0.75 h
Programm:	Fahrt nach Isentobelbrücke. Gemütlicher Aufstieg zum Laucherenstöckli.
Ausrüstung:	Komplette Skitourenausrüstung inkl. Barryvox
Verpflegung:	Aus dem Rucksack
Teilnehmerzahl:	8 Personen
Treffpunkt:	18.00 Uhr, Hauptplatz Schwyz
Durchführung:	Bei guter Witterung
Anmeldung und Auskunft:	Roland Schelbert, Tel. 079 362 04 17, per WhatsApp. Bitte gleich die Notfallnummer angeben. Ehemann, Freund, Freundin



26

Sektion Mythen

Genuss Skitourenwoche Bergün

Sonntag, 5. - Freitag, 10. Februar 2023

S WS

Die Tour ist ausgebucht

Mutteristock

Freitag, 10. Februar 2023

S ZS

Leiter:	Werner Item
Landkarte:	1:50 000, Blatt Nr. 246 Klausenpass
Höhenmeter im Aufstieg:	1380 hm
Höhenmeter im Abstieg:	1380 hm
Zeitbedarf gesamte Tour:	8 h
Zeitbedarf im Aufstieg:	4 h
Zeitbedarf im Abstieg:	1.5 h
Programm:	Fahrt mit PW ins Wägithal, start am Ende des See's Richtung Aberen, Rinderweid, Lufthütte, Mutteri, am Rund Chopf vorbei zum Gipfel.
Verpflegung:	Aus dem Rucksack
Teilnehmerzahl:	8 Personen
Treffpunkt:	07.00 Uhr, Parkplatz Brüöl, Schwyz
Durchführung:	Bei guter Witterung
Kosten:	Fahrspesen
Anmeldung und Auskunft:	Werner Item, Tel. 076 526 17 67

 Schmidlin
Holzbau 

Aufstocker

27

Sektion Mythen



Laucherenstöckli 1753

S WS+

Sonntag, 12. Februar 2023

Leiter:	Verena Ochsner
Landkarte:	1:25 000, Blatt Nr. 1152 Ibergereg, 1172 Muotatal
Programm:	mit Bus und Bähnli nach Illgau. Hoch auf das viel bestiegene Laucherenstöckli. NW seits nach Tschalun und wieder die Felle montieren auf die Ibergereg, evt hoch bis Brünnelistock oder bequem mit Lift. Nun auf der Piste bis Holzegg und hoffentlich stiebende Abfahrt nach Rickenbach hinunter.
Ausrüstung:	komplette Skitourenausrüstung, Essen aus dem Rucksack. Halbtax wo vorhanden
Verpflegung:	Aus dem Rucksack
Teilnehmerzahl:	8 Personen
Treffpunkt:	08.00 Uhr, Schwyz Zentrum; Bus Abfahrt 08.15 Uhr
Durchführung:	Bei guter Witterung
Kosten:	Fahrkosten, evtl Einkehrkosten
Bemerkungen:	Wir lassen uns Zeit, so dass auch die weniger geübten freudig mithalten können
Anmeldung und Auskunft:	Verena Ochsner, Tel. 077 448 28 59



Skitourentage im Goms für 20 bis 40 jährige

S ZS

Donnerstag, 16. - Sonntag, 19. Februar 2023

Leiter:	Patrick Weiss
Landkarte:	1:25 000, Blatt Nr. 1250 Ulrichen, 1270 Binntal
Höhenmeter im Aufstieg:	1300 hm
Höhenmeter im Abstieg:	1300 hm
Zeitbedarf gesamte Tour:	6 h
Zeitbedarf im Aufstieg:	4 h
Zeitbedarf im Abstieg:	2 h



28

Sektion Mythen

Programm:	Je nach Absprache reisen wir mit ÖV oder PW ins Goms an. Dort geniessen wir vier tolle Tage auf den Tourenskis und die Abende in einem kleinen Chalet beim Kochen und gemütlichem Zusammensein. Das Programm vor Ort werden wir den Verhältnissen und den Teilnehmern spontan anpassen.
Ausrüstung:	Komplette Skitourenausrüstung, Ausrüstungsliste wird bei Anmeldung bekannt gegeben.
Teilnehmerzahl:	4-5 Personen
Treffpunkt:	Wird bei der Anmeldung bekannt gegeben
Kosten:	850.- pro Person inkl. Gruppenunterkunft, zzgl. Reisekosten, Verpflegung Bergführerspesen
Anmeldung und Auskunft:	Patrick Weiss, Tel. 078 841 80 34, E-Mail: patrick.weiss@hotmail.ch, per WhatsApp bis am 1. Februar 2023

Chronenstock-Blüemberg

Samstag, 18. Februar 2023

S ZS-

Leiter:	Peter Nideröst
Höhenmeter im Aufstieg:	800 hm
Höhenmeter im Abstieg:	1226 hm
Zeitbedarf gesamte Tour:	5 h
Zeitbedarf im Aufstieg:	3.5 h
Zeitbedarf im Abstieg:	1.5 h
Programm:	Wir verbinden die beiden Gipfel Chronenstock und Blüemberg in einer Tour. Ein abwechslungsreicher Aufstieg und eine schöne Abfahrt bis zur Talstation. Gestartet wird ab der Bergstation Spilau.
Ausrüstung:	Skitourenausrüstung komplett, evtl. Steigeisen und Pickel, Harscheisen.
Teilnehmerzahl:	4 Personen
Treffpunkt:	06.00 Uhr, Hauptplatz Schwyz
Durchführung:	Bei guter Witterung
Kosten:	Bahnkosten
Anmeldung und Auskunft:	Peter Nideröst, Tel. 078 732 55 80



Brisen

Sonntag, 19. Februar 2023

S ZS

Leiter:	Walter Seeholzer
Landkarte:	1:25 000, Blatt Nr. 1171 Beckenried
Höhenmeter im Aufstieg:	900 hm
Zeitbedarf gesamte Tour:	5.5 h
Zeitbedarf im Aufstieg:	3.5 h
Zeitbedarf im Abstieg:	2 h
Programm:	Mit PW nach Isenthal und mit Luftseilbahn hinauf auf Gitschenen. Gemütlicher Aufstieg in verschiedenen Steilheiten in den Sattel und ein kurzer Fussaufstieg zum Gipfel. Abfahrt nach Gischenen.
Ausrüstung:	Skitourenaurüstung komplet (LVS, Schaufel, Sonde)
Verpflegung:	Aus dem Rucksack
Teilnehmerzahl:	6 Personen
Treffpunkt:	06.00 Uhr, Parkplatz Brüöl, Schwyz
Durchführung:	Bei guter Witterung
Kosten:	Fahrtspesen und Luftseilbahn
Anmeldung und Auskunft:	Walter Seeholzer, Tel. 041 790 36 05 bis Donnerstag, 16. Februar 2023

Hoch Fulen

Freitag, 24. Februar 2023

S WS

Leiter:	Werner Item
Landkarte:	1:50 000, Blatt Nr. 246 Klausenpass
Höhenmeter im Aufstieg:	1506 hm
Höhenmeter im Abstieg:	1506 hm
Zeitbedarf gesamte Tour:	8 h
Zeitbedarf im Aufstieg:	5 h
Zeitbedarf im Abstieg:	1.5 h
Programm:	Fahrt mit PW nach Unterschächen, druchs Brunnital hinten im Tal rechts weg ins Griesstal rauf auf den Hoch Fulen. Abfahrt dem besten Schnee nach bis zum PW.
Verpflegung:	Aus dem Rucksack



30

Sektion Mythen

Teilnehmerzahl: 8 Personen
Treffpunkt: 07.00 Uhr, Parkplatz Brüöl, Schwyz
Durchführung: Bei guter Witterung
Kosten: Fahrspesen
Anmeldung und Auskunft: Werner Item, Tel. 076 526 17 67

Sädelhorn

S ZS

Sonntag, 26. Februar 2023

Leiter: Hans Schuler
Landkarte: 1:25 000, Blatt Nr. 1250 Ulrichen, 1270 Binntal, 1:50 000, Blatt Nr. 265 Nufenenpass
Höhenmeter im Aufstieg: 1450 hm
Höhenmeter im Abstieg: 1450 hm
Zeitbedarf gesamte Tour: 8 h
Zeitbedarf im Aufstieg: 5 h
Zeitbedarf im Abstieg: 1.5 h
Programm: Ab Schwyz mit dem PW nach Realp und weiter mit ÖV nach Münster im Goms.
Von da in SE Richtung über die Rotten nach Äbnete und hinauf zur Alp Chäller und weiter via Flesche zum Sees Plateau.
Weiter über den W-Grat zum Gipfel.
Ausrüstung: Skitourenausrüstung komplett
Verpflegung: Aus dem Rucksack
Teilnehmerzahl: 6 Personen
Treffpunkt: Hauptplatz Schwyz; Zeit wird bei der Anmeldung bekanntgegeben
Durchführung: Bei guter Witterung
Kosten: Ca. 50 .-
Anmeldung und Auskunft: Hans Schuler, Tel. 079 434 34 02
bis Freitag 24.02.2023, 18.00 Uhr



Matschertal im Vinschgau, Skitouren und Wellness

S ZS-

Montag, 27. - Freitag, 3. März 2023

Leiter:	Heinz Tschümplerlin
Programm:	Ofenpass – Matschertal Am ersten Tag fahren wir gemeinsam von Schwyz via Sargans-Vereina-Ofenpass zu unserem Zielort.
Diverse Gipfelziele:	Der Glieshof liegt auf 1824 m ü.M. zuhinterst im Matschertal. Neben den zahlreichen interessanten Gipfelzielen bietet der Gasthof eine authentische, einheimische Küche und verfügt über eine entspannende Wellnessanlage.
Ausrüstung:	Komplette Skitouren- und Lawinenausrüstung, Pickel und Steigeisen im Auto.
Verpflegung:	Halbpension im Hotel, tags aus dem Rucksack
Teilnehmerzahl:	5 - 8 Personen
Treffpunkt:	Schwyz Hauptplatz; oder nach Absprache auf der Reiseroute
Durchführung:	Bei genügend Anmeldungen
Kosten:	CHF 1'290.-- inkl. HP und DZ
Anmeldung und Auskunft:	Heinz Tschümplerlin, E-Mail: htsyti@bluewin.ch , per WhatsApp Am 15. Februar 2023



32

Sektion Mythen

VETERANEN

Firstspitz

S L

Dienstag, 3. Januar 2023

Leiter:	Arnold Hediger
Landkarte:	1:25 000, Blatt Nr. 1172 Muotatal
Höhenmeter im Aufstieg:	500 hm
Zeitbedarf gesamte Tour:	3.5 h
Zeitbedarf im Aufstieg:	2 h
Programm:	Fahrt mit PW nach hinter Oberberg. Dann über Fraumatt - Feisi - Nühüttli - Richtung Firstspitz zu Punkt 1707. Abfahrt über Nätsch – Steinhus – hinter Oberberg.
Ausrüstung:	Skitourenausrüstung komplett, inkl. LVS
Verpflegung:	Aus dem Rucksack
Teilnehmerzahl:	Unbeschränkt
Treffpunkt:	08.00 Uhr, Parkplatz Brüöl, Schwyz
Durchführung:	Bei guter Witterung
Kosten:	5.- (ohne Einkehr im Sigristenhaus)
Anmeldung und Auskunft:	Arnold Hediger, Tel. 079 711 42 67, Tel. 041 811 75 60

Mythen
Region
ROTENFLUEBAHN

Top Tipp: Rotenflue Schlittelweg
4.5 km Fahrspass auf dem präparierten Schlittelweg von der Rotenflue ins Rätigs. Tageskarten, Schlittenmiete, Bremssohlen & Helme erhältlich bei der Rotenfluebahn.

041 819 70 00 www.mythenregion.ch

33

Sektion Mythen



Skitour Rigi Scheidegg

Dienstag, 10. Januar 2023

S WS

Leiter:	Kurt Nüssli
Landkarte:	1:25 000, Blatt Nr. 1151 Rigi,
Höhenmeter im Aufstieg:	1200 hm
Zeitbedarf gesamte Tour:	6 h
Zeitbedarf im Aufstieg:	3.5 h
Programm:	Aufstieg von Lauerz (Waage) über den Twäriberg auf die Rigi Scheidegg. Abfahrt via Gätterlipass. Bei guten Verhältnissen ist dies eine wunderschöne Skitour vor unserer Haustüre.
Ausrüstung:	Skitourenausrüstung komplett
Verpflegung:	Aus dem Rucksack
Teilnehmerzahl:	Unbeschränkt
Treffpunkt:	08.00 Uhr, Parkplatz Brüöl, Schwyz
Durchführung:	Bei genügend Schnee
Kosten:	5.-
Anmeldung und Auskunft:	Kurt Nüssli, Tel. 079 435 77 37, bis Sonntagabend

Fidisberg 1919 m

Dienstag, 17. Januar 2023

S L

Leiter:	Hans Reichmuth - Flecklin
Landkarte:	1:25 000, Blatt Nr. 1152 Ibergereg
Höhenmeter im Aufstieg:	900 hm
Zeitbedarf gesamte Tour:	4 h
Zeitbedarf im Aufstieg:	2.75 h
Programm:	Mit PW zum Parkplatz Weglosen, Talstation Hoch-Ybrig. Gemütlicher Aufstieg durch den Chäserenwald bis zur Gruebi. Von da Richtung Sattlerhütte – Lehütte und über Obergängigen zum Gipfel des Fidisberg 1919 m. Abfahrt direkt über Fidisch-Lehütte zurück zum Ausgangspunkt.
Ausrüstung:	komplette Skitourenausrüstung, inkl. LVS
Verpflegung:	Aus dem Rucksack



34

Sektion Mythen

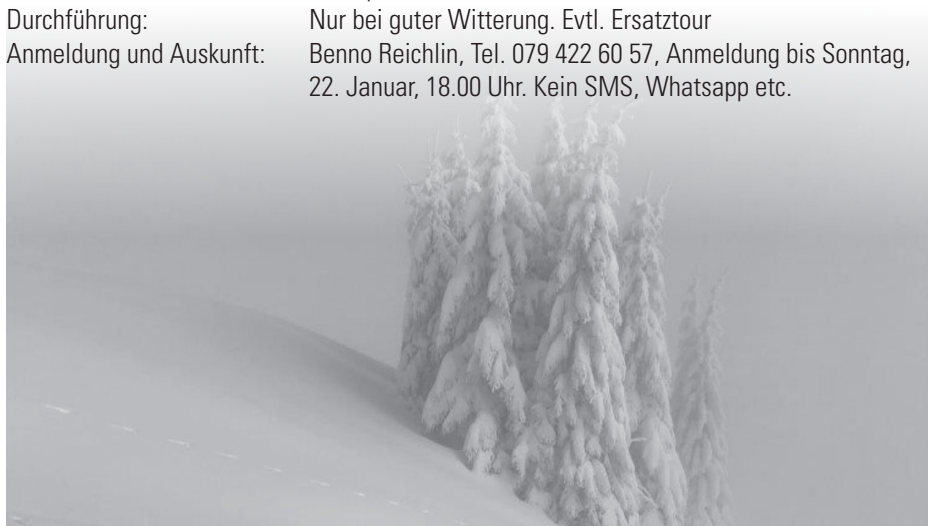
Teilnehmerzahl: Unbeschränkt
Treffpunkt: 08.00 Uhr, Parkplatz Brüöl, Schwyz
Durchführung: Bei genügend Schnee und sicheren Lawinverhältnissen
Kosten: ca. 15,- Fahrspesen und Parking
Anmeldung und Auskunft: Hans Reichmuth - Flecklin,
Tel. 079 639 44 71, Tel. 041 811 64 24

Hochstuckli 1566m

Dienstag, 24. Januar 2023

S WS

Leiter: Benno Reichlin
Landkarte: 1:25 000, Blatt Nr. 1152 Ibergereg
Höhenmeter im Aufstieg: 900 hm
Zeitbedarf gesamte Tour: 5 h
Zeitbedarf im Aufstieg: 3 h
Programm: Aufstieg über Ried – Uzenberg – Holdenersweid. Abfahrt entlang Aufstiegsspur
Ausrüstung: Komplette Skitourenausrüstung, mit LVS
Verpflegung: Aus dem Rucksack
Teilnehmerzahl: Unbeschränkt
Treffpunkt: 08.00 Uhr, Bushaltestelle Mangelegg; Bus-Linie 530 ab Schwyz-Zentrum: 08.15 Uhr
Durchführung: Nur bei guter Witterung. Evtl. Ersatztour
Anmeldung und Auskunft: Benno Reichlin, Tel. 079 422 60 57, Anmeldung bis Sonntag, 22. Januar, 18.00 Uhr. Kein SMS, Whatsapp etc.



Holzegg – Furggelen

Dienstag, 31. Januar 2023

S WS

Leiter:	Josef Wiget
Landkarte:	1:25 000, Blatt Nr. 1152 Ibergeregg
Höhenmeter im Aufstieg:	1000 hm
Zeitbedarf im Aufstieg:	3.5 h
Programm:	Aufstieg ab Meinradsrank (je nach Schneelage) auf die Holzegg, Abfahrt nach Brunni. Aufstieg auf den Furggelenstock. Abfahrt via Ibergeregg- Chaisten.
Ausrüstung:	Komplette Skitourenausrüstung
Verpflegung:	Aus dem Rucksack
Teilnehmerzahl:	12 Personen
Treffpunkt:	09.00 Uhr, Parkplatz Brüöl, Schwyz
Durchführung:	Nur bei guten Wetter- und Schneeverhältnissen
Kosten:	Kaffeehalt, möglichst 2x
Bemerkungen:	Die Tour ist meistens im Skigebiet und kann daher abgekürzt werden. Evtl. Verschiebedatum und Programmänderung.
Anmeldung und Auskunft:	Josef Wiget, Tel. 079 844 25 16



36

Sektion Mythen

Laucherenstöckli 1755m über Mördergruebi

S L

Dienstag, 7. Februar 2023

Leiter:	Josef Wiget
Landkarte:	1:25 000, Blatt Nr. 1152 Ibergereg
Höhenmeter im Aufstieg:	500 hm
Zeitbedarf gesamte Tour:	5 h
Zeitbedarf im Aufstieg:	2 h
Programm:	Fahrt nach Oberiberg. Aufstieg über Buoffenalp, Mördergruebi zum Laucherenstöckli 1755m. Abfahrt je nach Schneeverhältnissen.
Ausrüstung:	Komplette Skitourenausrüstung, Harscheisen
Verpflegung:	Aus dem Rucksack
Teilnehmerzahl:	12 Personen
Treffpunkt:	08.00 Uhr, Parkplatz Brüöl, Schwyz
Durchführung:	Bei guter Witterung
Kosten:	Ca. 7.-
Bemerkungen:	Zwei Kaffeehalte sollten möglich sein.
Anmeldung und Auskunft:	Josef Wiget, Tel. 079 844 25 16

MIGROS
BANK

Gerne berät Sie Beni Schiesser telefonisch unter 041 817 42 55 oder persönlich in unserer Niederlassung am Hauptplatz 7, in Schwyz. Alles zu unseren Angeboten und Dienstleistungen finden Sie zudem auf migrosbank.ch.

Bestzeit.

Was wir in Angriff nehmen, erledigen wir schnell und zuverlässig.

37

Sektion Mythen



Ski Rundtour

SL

Dienstag, 14. Februar 2023

Leiter:	Hans Reichmuth - Flecklin
Landkarte:	1:25 000, Blatt Nr. 1152 Ibergereg
Höhenmeter im Aufstieg:	950 hm
Zeitbedarf gesamte Tour:	5 h
Zeitbedarf im Aufstieg:	4 h
Programm:	Mit PW bis Parkplatz Altberg. Aufstieg zum Laucherenstöckli. Nach der Abfahrt über die Piste nach Oberiberg werden die Felle nochmals montiert. Über Änglisfang - Hobacher zur Ibergereg (oder zum Brünnelistock, je nach Lust der Teilnehmer). Von dort Abfahrt über die Piste zurück zum Ausgangspunkt.
Ausrüstung:	Skitourenausrüstung komplett
Verpflegung:	Aus dem Rucksack
Teilnehmerzahl:	Unbeschränkt
Treffpunkt:	08.00 Uhr, Parkplatz Brüöl, Schwyz
Durchführung:	Sofern Schnee, bei jeder Witterung
Anmeldung und Auskunft:	Hans Reichmuth - Flecklin, Tel. 079 639 44 71, Tel. 041 811 64 24

Schneeschuhwanderung Haldi

WT2

Dienstag, 21. Februar 2023

Leiter:	Beat Suter
Landkarte:	1:25 000, Blatt Nr. 1192 Schächental
Höhenmeter im Aufstieg:	320 hm
Zeitbedarf gesamte Tour:	3.5 h
Zeitbedarf im Aufstieg:	2 h
Programm:	Fahrt mit PW LSH Schattdorf. Ab der Bergstation wandern wir über Wichli, Säumli zum ober Oberfeld. Abstieg zum Kessel, Billen zum Bähkli. Eine schöne Schneeschuhwanderung, in einer schönen Landschaft, die von den Haldi- Freunden immer gut unterhalten ist
Ausrüstung:	Winterwanderausrüstung, Schneeschuhe (können auch in der Bergstation LSH gemietet werden).



38

Sektion Mythen

Verpflegung: Aus dem Rucksack
Teilnehmerzahl: Unbeschränkt
Treffpunkt: 08.00 Uhr, Parkplatz Brüöl, Schwyz
Durchführung: Bei guter Witterung
Kosten: 8.- Auto, Luftseilbahn Halbtax 9.- inkl. PP, GA gilt.
Anmeldung und Auskunft: Beat Suter, Tel. 041 811 47 04

Wilde Maa 1793m

Dienstag, 28. Februar 2023

S L

Leiter: Benno Reichlin
Landkarte: 1:25 000, Blatt Nr. 1152 Ibergereg
Höhenmeter im Aufstieg: 650 hm
Zeitbedarf gesamte Tour: 4 h
Zeitbedarf im Aufstieg: 2.5 h
Programm: Fahrt mit PW bis Chalberberg. Aufstieg via Fraumatt – Feissi – Nühüttli. Abfahrt entlang Aufstiegsspur.
Ausrüstung: Komplette Skitourenausrüstung, inkl. LVS
Verpflegung: Aus dem Rucksack
Teilnehmerzahl: 12 Personen
Treffpunkt: 08.00 Uhr, Parkplatz Brüöl, Schwyz
Durchführung: Nur bei guter Witterung, evtl. Ersatztour
Kosten: 5.- Fahrspesen
Anmeldung und Auskunft: Benno Reichlin, Tel. 079 422 60 57
bis Sonntag, 26. Februar, 18.00 Uhr. Kein SMS, Whatsapp



Gniessä

Der Weg ist das Ziel.

Schritt für Schritt gehen wir gemeinsam mit Ihnen,
bodenständig und unkompliziert das Ziel an.



Gasser
ELEKTRO + ELEKTRO-MARKT



Skitour Träsmerehöreli

S WS

Sonntag, 15. Januar 2023

Leiter:	Kilian Zwyszig
Landkarte:	1:25 000, Blatt Nr. 1172 Muotatal
Höhenmeter im Aufstieg:	1150 hm
Höhenmeter im Abstieg:	1150 hm
Zeitbedarf gesamte Tour:	7 h
Zeitbedarf im Aufstieg:	4 h
Zeitbedarf im Abstieg:	2 h
Programm:	Aufstieg von Schwarzenbach Richtung Galtenäbnet und dann querung Richtung Wasserberg bis hinauf zum Gipfel
Ausrüstung:	Skitourenausrüstung komplett
Verpflegung:	Aus dem Rucksack
Treffpunkt:	07.00 Uhr, Schwyz Hauptplatz
Durchführung:	Bei guter Witterung
Kosten:	5.-
Bemerkungen:	Geeignet für Anfänger
Anmeldung und Auskunft:	Kilian Zwyszig, Tel. 079 933 53 97, per WhatsApp bis Donnerstag, 12. Januar

gasser
Heizung-Sanitär AG

1947
75
LAHRE 2022

Muotastrasse 24
6438 Ibach
T 041 818 50 80
www.gasser-haustechnik.ch
info@gasser-haustechnik.ch

WÄRMEPUMPENANLAGEN
Grundwasser • Erdsonden • Luft • WRG

Als Energiefachleute wissen wir Bescheid
(mehr als 400 Anlagen realisiert)!

Wir beraten Sie systemunabhängig und bieten
sämtliche Dienstleistungen an, wie Baueingaben,
Förderbeiträge, Bauleitung, usw.



40

Sektion Mythen

Eisklettern Urnerboden

Sonntag, 22. Januar 2023

WS

Leiter:	Patrick Herger
Landkarte:	1:25 000, Blatt Nr. 1173 Linthal
Höhenmeter im Aufstieg:	200 hm
Höhenmeter im Abstieg:	200 hm
Zeitbedarf gesamte Tour:	8 h
Zeitbedarf im Aufstieg:	1 h
Zeitbedarf im Abstieg:	1 h
Programm:	Eisklettern Ausprobieren von Anfänger bis zum Profi
Ausrüstung:	Helm, Klettergurt, steigeisenfeste Schuhe, sehr warme Bekleidung, Eisgeräte/Schrauben nach Absprache.
Verpflegung:	Aus dem Rucksack
Treffpunkt:	07.00 Uhr, Schwyz Hauptplatz
Durchführung:	Bei guter Witterung
Kosten:	30.-
Bemerkungen:	Lerne das 1x1 des Eiskletterns
Anmeldung und Auskunft:	Patrick Herger, Tel. 079 772 24 91, per WhatsApp. Bis Mittwoch. Bitte Pünktlich Anmelden da evt. noch Eisgeräte organisiert werden müssen.



Skitourenwoche Tour de Solei

S ZS-

Donnerstag, 26. - Freitag, 3. Februar 2023

Leiter:	Stefan Seeholzer
Landkarte:	1:25 000, Blatt Nr. 1270 Binnental, 1251 Val Bedretto
Höhenmeter im Aufstieg:	1200 hm
Höhenmeter im Abstieg:	1000 hm
Zeitbedarf gesamte Tour:	8 h
Zeitbedarf im Aufstieg:	4 h
Zeitbedarf im Abstieg:	2 h
Programm:	Detailprogramm wird nach Anmeldung der Teilnehmer angepasst. Tolle Woche von Hütte zu Hütte vom Tessin ins Wallis. Skitourenausrüstung komplett, Wechselkleider, etc.
Ausrüstung:	
Verpflegung:	Aus dem Rucksack
Teilnehmerzahl:	8 Personen
Treffpunkt:	08.00 Uhr, Schwyz Bahnhof
Durchführung:	Bei guter Witterung
Kosten:	Jo 350.-/ Gäste 700.-
Bemerkungen:	Interessante Touren mit variantenreichen Abfahrtsmöglichkeiten
Anmeldung und Auskunft:	Stefan Seeholzer, Tel., 077 407 79 40, per WhatsApp. Anmeldung bis 31.12.22 Melde dich so schnell wie möglich an, so können wir ein tolle Skitourenwoche planen. Bist du Anfänger so nütze die Touren welche vorgängig stattfinden.

Skitour Chronenstock

S WS

Samstag, 28. Januar 2023

Leiter:	Matthias Gisler
Landkarte:	1:25 000, Blatt Nr. 1172 Muotatal
Höhenmeter im Aufstieg:	780 hm
Höhenmeter im Abstieg:	1300 hm
Zeitbedarf gesamte Tour:	8 h
Zeitbedarf im Aufstieg:	3 h
Zeitbedarf im Abstieg:	2 h



42

Sektion Mythen

Programm: Fahrt nach Chäppelberg und von dort mit dem Bähndli auf Gitschen vorbei an der Lidernenhütte weiter richtung Schnüerstock auf den Chronenstock 2451müM. Abfahrt nach Chäppelberg.

Verpflegung: Aus dem Rucksack

Treffpunkt: 07.00 Uhr, Schwyz

Durchführung: Bei guter Witterung

Kosten: 10.-

Bemerkungen: Für Anfänger geeignet

Anmeldung und Auskunft: Matthias Gisler, Tel., 077 405 82 76, per WhatsApp
Treffpunkt wird noch bekannt gegeben wir sind wie immer die ersten auf der Bahn :-)

Skitour Rottällhorn

Sonntag, 5. Februar 2023

S WS+

Leiter: Tim Lindauer

Landkarte: 1:25 000, Blatt Nr. 1231 Urseren, 1251 Val Bedretto

Höhenmeter im Aufstieg: 1350 hm

Höhenmeter im Abstieg: 1350 hm

Zeitbedarf gesamte Tour: 8 h

Zeitbedarf im Aufstieg: 5 h

Zeitbedarf im Abstieg: 2 h

Programm: Fahrt nach Realp. Aufstieg der Strasse entlang ins Urserental weiter nach Stelliboden und von dort auf den Gipfel des Rottällhorn 2911müM. Abfahrt nach Realp.

Ausrüstung: Skitourenausrüstung komplett, leichter Rucksack

Verpflegung: Aus dem Rucksack

Treffpunkt: 07.00 Uhr, Schwyz Hauptplatz

Durchführung: Bei guter Witterung

Kosten: 15.-

Bemerkungen: Bist du Anfänger? Tour kann dem Niveau perfekt angepasst werden.

Anmeldung und Auskunft: Tim Lindauer, Tel. 078 908 82 00, per WhatsApp
Bis Mittwoch, 1. Februar



Skitour Raustöckli

Sonntag, 12. Februar 2023

S WS

Leiter:	Reto Annen
Landkarte:	1:25 000, Blatt Nr. 1172 Muotatal
Höhenmeter im Aufstieg:	1200 hm
Höhenmeter im Abstieg:	1200 hm
Zeitbedarf gesamte Tour:	7 h
Zeitbedarf im Aufstieg:	4 h
Zeitbedarf im Abstieg:	2 h
Programm:	Fahrt nach Schwarzenbach und von dort der Strasse entlang via Sahli zum Gross Gade weiter geht es via ober Staffel aufs Raustöckli.
Ausrüstung:	Skitourenausrüstung komplett, Felle montiert...
Verpflegung:	Aus dem Rucksack
Treffpunkt:	07.00 Uhr, Schwyz Hauptplatz
Durchführung:	Bei guter Witterung
Bemerkungen:	Tour eignet sich für Anfänger und Powderfans
Anmeldung und Auskunft:	Reto Annen, Tel. 079 480 83 88, per WhatsApp Bis Donnerstag, 9. Februar

...*Wir*
Planen & Bauen
für Sie!

SCHNÜRIGER
BAU GmbH 

6417 Sattel

041 835 11 45

schnueriger.ch

Ihr Partner für alle Bauvorhaben



44

Sektion Mythen

Mi / Do-Abend Training

11.01.2023	Brünnelistock	Manuel Bürgler
19.01.2023	Arth Halle MPS	Stefan Seeholzer
25.01.2023	Brünnelistock	Matthias Gisler
02.02.2023	Arth Halle MPS	Stefan Seeholzer
08.02.2023	Brünnelistock	Kilian Zwyszig
23.02.2023	Arth Halle MPS	Gianna Müller

Wichtig! Anmeldung für alle Trainings obligatorisch im DO-Abig-Chat.
Somit können rechtzeitig Fahrgemeinschaften gebildet werden.

Leiter:	Stefan Seeholzer	077 407 79 40
	Gianna Müller	079 660 63 66
	Kilian Zwyszig	079 933 53 97
	Manuel Bürgler	077 455 30 89
	Matthias Gisler	077 405 82 76

Ausrüstung: **Arth Halle:** Hallenschuhe, Klettergurt, Kletterfinken
Spinnerei: Kletterfinken, Magnesia, Geld für Eintritt
Brünnelistock: Skitourenski, Felle montiert, Stirnlampe

Treffpunkt: **Arth Halle:** Um 18.30 Uhr Eingang bei Parkplatz
Brünnelistock: 18.30 Uhr Hauptplatz Schwyz



KiBe

Abendklettern Oberarth

Donnerstag, 19. Januar 2023

Leiter:	Andreas Pfister
Zeitbedarf gesamte Tour:	2 h
Ausrüstung:	Klettergurt, 1 Schraubkarabiner, Kletterfinken
Verpflegung:	Aus dem Rucksack
Teilnehmerzahl:	16
Treffpunkt:	18.00 Uhr, Eingang Turnhalle Bezirksschulhaus Oberarth; Ende: 20.00 Uhr am selben Ort
Anmeldung und Auskunft:	Andreas Pfister, Tel. 079 562 32 43, bis Mittwochabend; oder Eintrag in KiBe App (Spond)

Skitour Furggelenstock

S L

Samstag, 21. Januar 2023

Leiter:	Christoph Bamert
Landkarte:	1:25 000, Blatt Nr.: 1152 Ibergereg
Höhenmeter im Aufstieg:	600 hm
Höhenmeter im Abstieg:	1400 hm
Zeitbedarf gesamte Tour:	8 h
Zeitbedarf im Aufstieg:	3 h
Zeitbedarf im Abstieg:	2 h
Programm:	Felle montieren, LVS einschalten und ab geht die Post!
Ausrüstung:	Skitourenausrüstung (Skis, Stöcke, Schuhe, Felle) LVS und Schaufel werden abgegeben Kappe, Handschuhe, Skibekleidung, Sonnenbrille und -crème Skihelm obligatorisch
Verpflegung:	Lunch, warme Getränke und evtl. Wärmebeutel
Teilnehmerzahl:	Aus dem Rucksack 10



46

Sektion Mythen

Treffpunkt: 08.00 Uhr, Parkplatz Brüöl, Schwyz
Durchführung: Bei guter Witterung
Kosten: 10.- plus evtl. Bahnticket
Bemerkungen: Teilnehmer, welche keine Tourenausrüstung besitzen können sich beim KiBe-Chef melden.
Anmeldung und Auskunft: Christoph Bamert, 076 391 90 34 bis am Donnerstagabend
Anmeldung via Anmeldetool Kibe- Mythen. Bei Fragen bei Christoph Bamert melden (076 391 90 34)

Abendschlitteln Handgruobi

Freitag, 3. Februar 2023

Leiter: Christoph Bamert
Zeitbedarf gesamte Tour: 3.5 h
Programm: Wir fahren mit dem Skibus in die Handgruobi. Dann wird der Schlittelspass beginnen. Der Skibus bringt uns dann um ca. 21.00 Uhr wieder ins Tal.
Ausrüstung: Schlitten, Skihelm, Skibrille, Stirnlampe; Reflektoren, warme Kleider und gute Schuhe, Schlitten kann man mieten; bitte mehrere Tage im Voraus selber reservieren
Verpflegung: Aus dem Rucksack
Teilnehmerzahl: 15
Treffpunkt: 17.00 Uhr, Busbahnhof Schwyz; vor dem Parkhaus Hofmatt
Durchführung: Bei guter Witterung
Kosten: 20.-
Bemerkungen: Die Saisonkarte ist nicht gültig, Rückkehr ca. 21.20 Uhr
Anmeldung und Auskunft: Anmeldung per Anmeldetool Kibe Mythen. Auskunft bei Fragen bei Christoph Bamert melden (076 391 90 34)

Der Stromer in Ihrer Nähe ...

elektro kessler



- Elektroinstallationen
- Servicearbeiten
- Photovoltaikanlagen
- Neubau / Umbau

Grundstrasse 26 | 6430 Schwyz | Tel. 041 811 68 00 | www.stromer-schwyz.ch



Abendklettern Morschach

Donnerstag, 9. Februar 2023

Leiter:	Christoph Bamert
Programm:	Klettern in der Kletterhalle im Swiss Holiday Park Morschach
Ausrüstung:	Klettergurt, 1 Schraubkarabiner, Kletterfinken
Verpflegung:	Aus dem Rucksack
Teilnehmerzahl:	15
Treffpunkt:	18.00 Uhr, Morschach; bei der Kasse Kletterhalle
Kosten:	10.-
Bemerkungen:	Ende Klettertraining 20.00 Uhr bei der Kasse beim Eingang Kletterhalle. Klettergurte, Schraubkarabiner und Seile werden bei Bedarf abgegeben.
Anmeldung und Auskunft:	Anmeldung per Anmeldetool Kibe Mythen. Bei Fragen bei Christoph Bamert melden (076 391 90 34)

Nüsellstock

Samstag, 11. Februar 2023

WS-

Leiter:	Remo Bianchi
Höhenmeter im Aufstieg:	560 hm
Höhenmeter im Abstieg:	560 hm
Zeitbedarf gesamte Tour:	5 h
Zeitbedarf im Aufstieg:	3.5 h
Zeitbedarf im Abstieg:	1.5 h
Programm:	Felle montieren, LVS einschalten und ab geht die Post! Ziel ist es, dass wir beim Aufstieg und vor allem in der Abfahrt eine perfekte Spur ohne Badewannen in den Schnee legen können.
Ausrüstung:	Tourenski und -schuhe, Stöcke, Felle, LVS, Lawinenschaufel, Kappe, Handschuhe, Sonnenbrille und -crème, Skibekleidung, Skihelm (für KiBe obligatorisch), Thermosflasche mit warmem Getränk und Zwipf, evtl. Wärmebeutel
Verpflegung:	Aus dem Rucksack
Teilnehmerzahl:	8
Treffpunkt:	08.00 Uhr, Parkplatz Brüöl, Schwyz
Durchführung:	Bei guter Witterung
Kosten:	10.- pro Person



48

Sektion Mythen

Bemerkungen: Teilnehmer, welche keine Tourenausrüstung besitzen, können sich beim KiBe-Chef melden.

Anmeldung und Auskunft: Remo Bianchi, Tel. 079 737 01 64, Anmeldung bis Donnerstagabend bei Andi Pfister oder Eintrag in KiBe App (Spond)

FaBe

Schneeabenteuer

Sonntag, 12. Februar 2023

Leiter: Benno Seeholzer

Programm: Auf spielerische Art bewegen wir uns im Schnee und lernen dabei die weisse Materie genauer kennen. Neben dem Böhlen und Schlittlen lösen wir verschiedene Spezialaufgaben, die uns gemeinsam ans Ziel bringen. Der Spass kommt also sicher nicht zu kurz und es ist für jedes Alter was dabei. Zum Zmittag werden wir uns selber verpflegen. Genauere Infos folgen bei der Anmeldung.

Ausrüstung: Skikleider, Mütze und Handschuhe (inkl. Wechselhandschuhe), warme Winterschuhe , Sonnenschutz, Bob oder Schlitten, Verpflegung, Falls vorhanden: LVS, Sonde, Lawinenschaufel, Schneeschuhe, Bei viel Schnee lohnt es sich auch, die Schneeketten im Auto zu haben

Verpflegung: Aus dem Rucksack

Teilnehmerzahl: 25

Treffpunkt: 10.00 Uhr, Oberberg

Durchführung: Je nach Witterung evt. alternatives Programm

Anmeldung und Auskunft: Bis 08.02.2023 bei Antonia Schuler, 079 282 71 40



Swiss Holiday Park, Klettern

Sonntag, 22. Januar 2023

Leiter:	Benno Seeholzer
Programm:	Klettern, Bouldern, Spiel und Spass
Ausrüstung:	Turnschuhe oder Kletterfinken
Verpflegung:	Aus dem Rucksack
Teilnehmerzahl:	10 Erw.+ Kinder
Treffpunkt:	09:30 Uhr, Parkplatz Brüöl, Schwyz
Durchführung:	Je nach Witterung evt. alternatives Programm
Kosten:	Ca. 15.-
Anmeldung und Auskunft:	Benno Seeholzer, 079 770 07 90 bis Mi davor, bei Benno Seeholzer. Name und Jg. Kind angeben. Bedarf für Klettermaterial angeben.

WANDERSCHUHE

Wir beraten
dich gerne....

Wir bieten:
**PASSFORM-
GARANTIE**
für Schuhe

10%
SAC Rabatt
auf Lagerartikel

INTERSPORT
MELI Schwyz



50

Sektion Mythen

TRAILRUNNING
Furggelenstock



MONICA SCHNÜRIGER
— GOLDSCHMIEDE —

www.mythenschmuck.ch



Am Hauptplatz 5 - 6430 Schwyz - 041 811 63 36
Di - Fr 13:30-18:30 Sa 09:00-16:00



51

Sektion Mythen



SPONSORENLISTE

Firmen, die durch einen Beitrag mithelfen, das Erscheinen der Club-Nachrichten zu ermöglichen. Diese Firmen empfehlen sich und verdienen Ihr Vertrauen.

AG Sportbahnen im Mythengebiet, Postfach 509, Schwyz, handgruobi@mythenregion.ch
Auto Inderbitzin AG, Gotthardstrasse 18, 6414 Oberarth, vw@auto-inderbitzin.ch
Bike & Climb up, Jimmy & Louis Weber, Gotthardstrasse 62, 6438 Ibach, info@bikeandclimbup.ch
Blumen Müller Schwyz AG, Friedhofstrasse 13, 6430 Schwyz, info@blumenmuellerschwyz.ch
CONVISA, Unternehmens-, Steuer- und Rechtsberatung, Herrengasse 14, 6430 Schwyz, 041 819 60 60
Dettling Holzbau AG, Zimmerarbeiten +Bedachungen, Hertistrasse 26, 6440 Brunnen, info@dettling-holzbau.ch
Die Mobiliar, Annen Stephan, Schmiedgasse 30, 6430 Schwyz, www.mobiliar.ch/schwyz
Drogerie Imlig AG, Reformhaus, Adrian Imlig, Herrengasse 21, 6423 Schwyz, drogerien@imlig.ch
ebs Energie AG, Strom / Internet + TV / Erdgas + Biogas, Riedstrasse 17, 6430 Schwyz, www.ebs.swiss
Elektro Kessler GmbH, Grundstrasse 26, 6423 Schwyz, 041 811 68 00
EWS AG, Elektrizitätswerk Schwyz AG, Rosengartenstrasse 8, 6440 Brunnen, www.ews.ch
Forst + Allround GmbH, Hirschenweg 7, 6416 Steinerberg, info@forstallround.ch
Freitag Architektur GmbH, Bahnhofstrasse 15, 6440 Brunnen, info@freitag-architektur.ch
Garage Gianella AG, Bahnhofstrasse 186, 6423 Seewen, info@garage-gianella.ch
Gasser Elektro-Unternehmung AG, Dammstrasse 10 und 2, 6438 Ibach, info@gasser-elektro.ch
Gasser Heizung-Sanitär AG, Muotastrasse 24, 6438 Ibach, info@gasser-haustechnik.ch
Goldschmiede Monica Schnüriger, Am Hauptplatz 5, 6430 Schwyz, www.mythenschmuck.ch
Gwerder Sport, Poststrasse 1, 6436 Muotathal, gwerder-sport@bluewin.ch
Hofmatt Apotheke, Eidg. Dipl. Apotheker Urs Seeholzer, Postplatz 6, 6430 Schwyz, hofmatt.apo@ovan.ch
Inderbitzin + Kälin AG, Elektrische- und Telefonanlagen, Gewerbestrasse 23, 6438 Ibach, info@iks-elektro.ch
Koller AG, Schreinerei Küchenbau, Schmiedgasse 38, 6438 Ibach, info@kollerag.swiss
Lindauer AG, Schreinerei und Küchenbau, Frauholzstrasse 45, 6422 Steinen, info@lindauerag.ch
Max Felchlin AG, Gotthardstrasse 11, 6438 Ibach, verkauf@felchlin.com
Meli Sport AG, Intersport, Herrengasse 14, 6430 Schwyz, info@melisport.ch

SWISSLOS

Sportförderung Kanton Schwyz



52

Sektion Mythen

Migros Bank AG, Hauptplatz 7, 6430 Schwyz, info@migrosbank.ch
 Mythen Center Schwyz, Erlebnis Einkaufen, Mythencenterstrasse 15, 6438 Ibach, www.mythen-center.ch
 Restaurant Höllgrotte, Bruno Suter, Stalden 15, 6436 Muotathal, hoellgrotte@bluewin.ch
 Restaurant Schwarzenbach, Schelbert Markus, 6436 Bisistal, info@schwarzenbach-bisisthal.ch
 Rotenfluebahn Mythenregion AG, Rickenbachstrasse 163, 6432 Rickenbach, info@mythenregion.ch
 Schiltern Sichern-Bewachen AG, Archivgasse 1, 6431 Schwyz, info@schilter.ch
 Schmidlin Holzbau AG, Frauholzstrasse 55, 6422 Steinen, holzhaus-schmidlin.ch
 Schnüriger Bau GmbH, Aegeristrasse 29, 6417 Sattel, 041 835 11 45
 Schwyzer Kantonalbank, Bahnhofstrasse 3, 6430 Schwyz, www.szkb.ch
 Spinneri Indoor AG, Asetstrasse 35, 6438 Ibach, www.spinneri-indoor.ch
 Swisslos, Sportförderung Kanton Schwyz, Kollegiumstrasse 28, 6431 Schwyz, 041 819 19 40
 Triner AG, Druckerei, Schmiedgasse 7, 6430 Schwyz, beratung@triner.ch
 Tschümperlin & Co AG, Schuhe und Sport, Reichsstrasse 18, 6430 Schwyz, www.tschuemperlin-schuhe.ch
 ulrich.digital, Webdesign, Strehlgasse 14, 6430 Schwyz, www.ulrich.digital
 vonrickenbach.swiss ag, Hauptstrasse 5, 6436 Muotathal www.vonrickenbach.swiss
 Werner Mode AG, Schmiedgasse 40, 6431 Schwyz, info@werner-mode.ch
 Xaver Lüönd AG, Steinbislin 17, 6423 Seewen, info@luond.ch
 Zürich Versicherung, Roland Gwerder, Hauptstrasse 27, 6436 Muotathal, roland.gwerder@zurich.ch

Logo-Entwicklung
 Konzeption/Kreation
 Bildbearbeitung
 Briefpapier
 Illustration
 typografische Gestaltung
 Corporate Design

MEDIA + PRINT
TRINER

Triner AG | Schmiedgasse 7 | 6431 Schwyz | www.triner.ch

In *Schwyz* zuhause.



**UNTERNEHMENS-,
STEUER- & RECHTSBERATUNG
WIRTSCHAFTSPRÜFUNG**

**GESAMTHEITLICH
ZUKUNFTSORIENTIERT**



CONVISA®
SCHWYZ ALTENDORF PFÄFFIKON

lindauer
www.lindauerag.ch

**KÜCHE
RAUM
MÖBEL**



**CLICK &
COLLECT**

JETZT AUSPROBIEREN

SO FUNKTIONIERT'S:

- ♥ Lieblingsschuhe online reservieren
- 📍 Wunschfiliale zur Abholung auswählen
- 👜 Schuhe anprobieren und vor Ort bezahlen



Tschümperlin
Schuhe & Sport seit 1851

**Hoch hinaus...
mit Sicherheit!**

...und Sie sind
am Erfolg
beteiligt.



Flagge zeigen!

*Zu meinem 25-Jahr-Jubiläum als Generalliegent
beschenke ich die Schwägerinnen und Schwäger:
Auf dem Gosslen Mythen weilt – mit Sicherheit –
für viele Jahre eine wetherum sichtbare Fahne.*
Stephan Annen

die Mobilbar

55
Sektion Mythen



AZB

6430 Schwyz

DIE POST 

AUCH FÜR **YHRE
BEDÜRFNISSE:
EINE BANK,
DIE TROTZ
HOHER BERGE
WEITSICHT
BESITZT.**

**GUT BERATEN, SCHWYZER ART:
BODENSTÄNDIG, ZUVERLÄSSIG, FACHKUNDIG.**

www.szkb.ch

 **Schwyzer
Kantonalbank**

Sektion Mythen
Schweizer Alpen-Club SAC
Club Alpin Suisse
Club Alpino Svizzero
Club Alpin Svizzer

