

SAC MYTHEN

CLUB-NACHRICHTEN

Editorial
Mutationen
Tourenberichte
Tourenprogramm
Sponsorenliste

Sektion Mythen
Schweizer Alpen-Club SAC
Club Alpin Suisse
Club Alpino Svizzero
Club Alpin Svizzer



MAI / JUN 23



ALLES UNTER EINEM DACH

ENTDECKEN SIE MEHR IN UNSEREN
56 FACHGESCHÄFTEN

www.mythen-center.ch

Mythen Center  **Schwyz**
ERLEBNIS EINKAUFEN

Ihr Ansprechpartner in den Bereichen Berg- und Outdoorsport



GWERDER SPORT

Gwerder Sport

Poststrasse 1
6436 Muoatathal

www.gwerder-sport.ch
Telefon 041 830 18 88

Öffnungszeiten:

Dienstag - Freitag

9.00 - 12.00 Uhr

13.30 - 20.00 Uhr

Samstag (Nur im Winter)

9.00 - 15.00 Uhr



2

Sektion Mythen

IMPRESSUM

05/06 – 2023

Club-Nachrichten der Sektion Mythen SAC, 82. Jahrgang

Erscheint 6 mal jährlich und wird allen Sektionsmitgliedern und Junioren zugestellt.

Auflage: ca. 1800 Exemplare

Ihre Ansprechpartner:

Präsident: Remo Bianchi, Unterhof 8, 6424 Lauerz Tel. P: 079 737 01 64
E-Mail: praesident@sac-mythen.ch

Kassier: Luzia Betschart, Helferts 1, 6430 Schwyz Tel. P: 079 250 76 62
E-Mail: kasse@sac-mythen.ch

Redaktion CN: Peter Nideröst Tel. P: 078 732 55 80
E-Mail: redaktion@sac-mythen.ch

Grafik/ Layout: Andy Annen, ANNENGRAPHIC Schwyz

Bibliothek: Larissa Weber

Mitgliederdienst / Erika Zurfluh, Sonnenweg 15b, 6414 Oberarth Tel. P: 041 855 60 72

Adressänderungen: E-Mail: mitglieder@sac-mythen.ch

Titelbild: Karibisches Flair am
Lochbergbach

Annahmeschluss für Inserate: Jul.-Aug.-Ausgabe: 2. Jun. 2023
Redaktionsschluss: 2. Jun. 2023

Tourenberichte: Bis max. 2000 Zeichen



EDITORIAL

Archiv-Bazar

Sinn und Zweck des Archivs ist es in erster Linie, die vorgeschriebenen Dokumente aufzubewahren. Bei der Übernahme des Archivs im letzten Frühjahr durfte ich feststellen, dass sich im SAC-Archiv ein paar verborgene Schätze versteckten. Sei es ein Rednerpult, Höhenmesser und Kompass (nota bene inkl. deren Garantiescheinen), etliche Karten, Stempel, Teller, Gastgeschenke, Bilder und vieles mehr. Jeder Gegenstand hat seine eigene besondere Geschichte. So kam es, dass ein grosser Teil dieser Schätze, die nicht weiter gelagert werden müssen, ihren Weg an die Generalversammlung gefunden hatte. Die anwesenden Mitglieder erhielten somit einen ganz besonderen Einblick (inkl. Geruchsprobe) ins Archiv und eine Idee davon, was sich in den letzten Jahren, oder

besser gesagt Jahrzehnten, angesammelt hatte. Zur allgemeinen Freude haben einige solche Erinnerungsstücke ein neues Zuhause gefunden und so geht zumindest für diese Stücke die Geschichte weiter. Ein positiver Nebeneffekt dieser Archivräumung ist aber auch, dass es jetzt wieder Platz für neue Erinnerungsstücke hat und somit in ca. 30 Jahren wieder ein Räumungsbazar stattfinden kann. In diesem Sinne bedanke ich mich für das Interesse an den Fundstücken und deren Mitnahme.

Larissa Weber
Archivverantwortliche



KOLLER AG
SCHREINEREI · KÜCHENBAU

Schmiedgasse 38
6438 Ibach
kollerag.swiss
info@kollerag.swiss



4

Sektion Mythen

MUTATIONEN

Im Vereinsjahr 22/23

01.02.2023-31.03.2023

Einzeleintritte

Heinzer Vera	8840 Einsiedeln
Fischlin Josef	6416 Steinerberg
Fischer Bernhard	6315 Oberägeri
Treichler Karin	6430 Schwyz
Heinzer Alfred	6436 Muotathal
Hächler Martin	6430 Schwyz
Reich Dominique	6436 Muotathal
Bürgisser Ernst Michael	6314 Unterägeri
Schuler Xaver	6418 Rothenthurm
Betschart Silas	6436 Muotathal
Weideli Nina	8032 Zürich
Kirchner Katharina	8712 Stäfa
Lesickova Nikola	6042 Dietwil
Fendt Monty	8832 Wollerau

Familie

Ulrich Lorenz, Franziska, Lorena, Emma und Lina	6434 Illgau
Halder Christoph und Carmen	72474 Winterlingen
Pfyl Roland, Julien, Noëlle und Henseler Nathalie	6432 Rickenbach
Rey Nicole, Fabian, Jara Lina und Amy Lia	6432 Rickenbach

Familiennachzug

Betschart Stephanie und Elin	6440 Brunnen
Faber Lena	6345 Neuheim

Jugend

Betschart Xaver	6436 Muotathal
Betschart Patrick	6436 Muotathal
Studer Tim	6415 Arth

5

Sektion Mythen



Austritte

Camenzind Paul	6442 Gersau
Amstutz Margrit	6430 Schwyz
Schelbert Paula	6436 Muotathal
Rupp Gianluca	6430 Schwyz
Honegger Kleeb Bea	8001 Zürich
Lang Hans-Jörg und Marie-Theres	6440 Brunnen
Holzgang Yael	6443 Morschach

Sektionswechsel

Bernhard Barbara	6418 Rothenthurm
Scheffknecht Sandra	8038 Zürich

Zusatzmitgliedschaft

Thomas Wyss	6313 Menzingen
-------------	----------------

Todesfälle

Immoos Josef	6440 Brunnen
Item-Bolfing Georg	6440 Brunnen

Der Stromer in Ihrer Nähe ...

elektro kessler



- Elektroinstallationen
- Servicearbeiten
- Photovoltaikanlagen
- Neubau / Umbau

Grundstrasse 26 | 6430 Schwyz | Tel. 041 811 68 00 | www.stromer-schwyz.ch



6

Sektion Mythen

HÜTTENVERSORGUNGSFLUG LIDERNENHÜTTE



Samstag, 3. Juni 2023

Zu Beginn der Sommersaison auf Lidernen stehen wieder Versorgungsflüge zur Hütte an. Brennholz, Vorräte von Getränken und länger haltbaren Esswaren müssen wieder aufgefüllt werden. Wir freuen uns auf Helfer, die anpacken beim Einfüllen der Flugnetze mit Brennholz und Getränken, etc.

Oben bei der Hütte sollten diese wieder möglichst rasch geleert werden. Vor und nach dem Zmittagessen aus der Küche der Lidernenhütte sind auch noch ein paar Umgebungsarbeiten zu verrichten. Wir freuen uns auf deine Anmeldung und ein paar kurzweilige Stunden.

Treffpunkt: 07.00 Uhr Parkplatz Brüöl (unterhalb Café Rysler) Fahrt mit PW
Ausrüstung: Berg- / Arbeitskleider, dem Wetter angepasst.
Durchführung: Bei jedem Wetter
Anmeldung / Auskunft: Hans Gisler, 079 698 43 41

gasser
Heizung-Sanitär AG

75 1947
LAHRE 2022

WÄRMEPUMPENANLAGEN
Grundwasser • Erdsonden • Luft • WRG

Als Energiefachleute wissen wir Bescheid
(mehr als 400 Anlagen realisiert)!

Wir beraten Sie systemunabhängig und bieten
sämtliche Dienstleistungen an, wie Baueingaben,
Förderbeiträge, Bauleitung, usw.

Muotastrasse 24
6438 Ibach
T 041 818 50 80
www.gasser-haustechnik.ch
info@gasser-haustechnik.ch

7

Sektion Mythen



TOURENBERICHTE

Mutteristock

Freitag, 10. Februar 2023

Daniela, Verena, Andrea, Brigit, Isabella, Florian, Werner und Felix trafen sich um 07:00 Uhr guten Mutes auf dem Gemeindeparkplatz ready um die Fahrt ins Wägital unter die Räder zu nehmen. Werner ging unterwegs noch nach Siebnen an den Bahnhof um den Gast Maria aus Winterthur abzuholen. Anschliessend traf man sich beim Hinter Bruch am Ende des pittoresken Wägitalersees. Alsbald die Felle aufgezogen waren, ging man entlang des Aberenbachs über die Brücke dem Ober Boden entgegen. Vorbei an verschneiten Bäumen stieg man auf zur Rinderweid wo der erste Marschhalt stattfand. Der Schnee war noch sehr konserviert aufgrund der Kälte der letzten Tage. Auch hier hatte es nicht übermässig Schnee, doch die Nordexposition des Gebietes erlaubte eine Skitour welche den Namen auch verdient. Ab und an lugten grössere Steinblöcke aus dem Schnee hervor. Alles in allem aber sehr gute Verhältnisse. Weiter ging der Aufstieg entlang der unteren Flanke des Mutterberg hoch zur Alp Mutterli wo uns die Sonne das erste mal begrüsstete, selbstverständlich inklusive stahlblauem Himmel. Gerade richtig für eine erneute Pause. Weiter stieg man hoch und querte einen Steilhang unterhalb des Rund Chopf. Bei der Torberglücke angelangt, erblickte man das majestätische Vrenelisgärtli mit Ruchen und Inner Fүүberg. Es folgte eine

letzte Stärkung bevor der Schlussanstieg zum Mutteristock in Angriff genommen wurde. Nach ca. 3.5 h Aufstieg erreichte man glücklich und zufrieden den Gipfel des Mutteristock. Wetter top, windstill, Sonne wohin das Auge reicht. Tourenherz was willst du mehr. Nachdem der Lunch bei angenehmen Temperaturen eingenommen war, begab man sich auf die Abfahrt. Es folgten einige sensationelle Schwünge in den Pulverschnee entlang der Aufstiegsspur. Tolle Abfahrt! Bei den Fahrzeugen angekommen, verschob man ins Restaurant Stausee wo bei einem Umtrunk die Tour abgeschlossen wurde. Zufrieden und glücklich begab man sich zurück in den Talkessel. Danke Werni für die erneut hervorragende Organisation der Tour.

Felix Oechslin



8

Sektion Mythen

Laucherenstöckli in Dur und Moll mit Verena

Sonntag, 12. Februar 2023

Weil der Winter sich nun immer mehr aus unseren Breitengraden verabschiedet, hat Verena die ausgeschriebene Skitour leicht angepasst. Treffpunkt neu 07:30 Uhr Parkplatz Brüöl. Dabei sind Karin, Marie-Louise, Corina, Franziska, Daniel und Peter und unsere Tourenleiterin Verena. Mit zwei Autos fahren wir Richtung Ibergereg und parkieren auf dem grossen Parkplatz Handgruebi. Der Parkplatz ist noch komplett leer (und vereist.... aber wir schaffen das, ohne dass das zweite Auto in das erste hineinrutscht). Nach einem sehr kurzen Fussmarsch, können wir unsere Skier anschnallen. Und los geht es, in flottem Tempo diretissima Richtung Laucherenstöckli. Die Herzfrequenzen bleiben mehrheitlich im grünen Bereich :o) Und eben: alles, was für unser Herz gut ist, ist auch für unser Hirn gut.

Die Sonne strahlt und die Temperaturen sind alles andere als februarlich. Ich denke, ich war nicht die einzige, die das falsche Tenu angezogen hatte. V.a. bei den langen Unterhosen wird es schwierig mit Ausziehen. Auf dem Laucherenstöckli geniessen wir eine längere und entspannte Mittagspause und diskutieren die Berge, die wir vor uns sehen. Mit Betonung auf «Diskutieren».

Da die Tiefschneeabfahrt nicht wirklich viel Spass verspricht, fahren wir die Piste nach Oberberg. Schön wars. Dann folgt der zweite Aufstieg Richtung Ibergereg. Die ambitionierten und diejenigen ohne Stollen an den Fellen machen kurzerhand noch einen Abstecher auf den Brünnelistock.

Auch zeitlich geht alles perfekt auf. In der Sonnenhütte treffen die beiden Gruppen wieder aufeinander und der Flüssigkeitsverlust kann aufgefüllt werden. Auch die letzte Abfahrt für diesen Tag können wir entspannt auf der Piste hinunterkurven.

Ich danke Verena und der lustigen und aufgestellten Truppe für den schönen Sonntag! Franziska

Danke Google weiss ich nun auch, wer Dani ist. Ich freue mich schon auf ein melancholisches und trauriges Stück in Moll :o)

Franziska Bischoff



WELCHER IST IHR TYP?

ŠKODA
SIMPLY CLEVER

15X SIEGER
PREIS-LEISTUNGS

ŠKODA OCTAVIA: jetzt kennenlernen

Ob Sie das meistverkaufte Auto der Schweiz als abenteuerlustigen Scout, kraftvollen RS oder beliebten Klassiker wählen: Sie profitieren von modernsten 4x4-Technologien und einem vielfach ausgezeichneten Preis-Leistungs-Verhältnis. Jetzt bei uns Probe fahren. **ŠKODA. Made for Switzerland.**

Garage Gianella AG
Bahnhofstrasse 186
6423 Seewen SZ
Tel. 041 811 35 21
www.garage-gianella.ch



Chronenstock-Blüenberg 2. und 3. Teil der Lidernen Trilogie

Samstag, 18. Februar 2023

Um 06:30 Uhr hole ich Peter in Steinerberg ab und wir fahren Richtung Riemenstalden und Käppeliberg. Es lohnt sich früh unterwegs zu sein. Es hat nur wenige Autos vor uns. Ich habe den Parkplatz bei der Seilbahn Gitschen schon ganz anders erlebt. Beim Hinauffahren erzählt mir Peter, dass in Riemenstalden in den letzten fünf Jahren kein einziges Mal eingebrochen worden ist. Zusammen mit Romoos der einzige Ort in der Zentralschweiz.

Die Seilbahn startet um 07:30 Uhr und wir haben Platz auf der zweiten Fahrt. Oben angekommen sind wir bald parat für den Abmarsch. An der Lidernenhütte vorbei, am Chli Chaiser vorbei Richtung Chronenstock. Bei der «Schlüsselstelle» mahnt mich Peter zu warten und er geht vor und pickelt mir eine gute Spur. Geht tiptop. Harscheisen werden nicht montiert. Die Rinne beim Chronenstock geht gut. Peter geht ohne Steigeisen und montiert mir oben ein Seil. Ich habe meinen leichten Alu-Steigeisen dabei, die ich dann auch anziehe (wenn ich sie schon dabei habe). Alles in allem sind

die Verhältnisse sehr gut. Den Gipfel haben wir kurz für uns und dank dem schönen Wetter haben wir eine wunderbare Aussicht z.B. auf den Blüenberg unser nächstes Ziel. Wieder beim Skidepot angekommen, wollte ich sofort meine Felle abziehen. Nein, musste ich lernen, wir fahren mit den Fellen um den Felsen herum. Wer fährt schon gerne mit Fellen ab? Im Nachhinein habe ich es dann verstanden. Wieder ein Skidepot. Der Aufstieg zum Blüenberg ist mit Drahtseilen abgesichert und an diesem Tag kein Problem. Auf dem Blüenberg hat es wesentlich mehr Leute als auf dem Chronenstock. So und jetzt kommt der zweite Teil jeder Skitour nämlich die Abfahrt. Wie war das schon wieder? 1200m stiebender Pulverschee bis zum Auto? Oder habe ich das bloss geträumt? Vielen Dank Peter.

Und ich hoffe, der Winter bäumt sich in den nächsten Jahren noch einmal auf und ich habe die Chance noch den 1. Teil der Lidernentrilogie in Angriff zu nehmen.

Franziska Bischoff

FREITAG ARCHITEKTUR



10

Sektion Mythen

Brisen

Sonntag, 19. Februar 2023

Treffpunkt: Ryser-Parkplatz in Schwyz. Fahrt mit den PW's nach Isenthal. Einzelne Regentropfen begleiten uns. Anschliessend Fahrt mit der Luftseilbahn nach Gitschenen. Die Skier werden montiert und wir laufen los. Walti findet den Schnee. Via Hintergitschen, Geissboden gibt es gerade noch genügend Schnee um ins Täli beim Wildalpeli zu gelangen. Das Wetter meint es gut mit uns – die Stimmung ist beinahe magisch. Da bläst uns ein zügiger Wind um die Ohren, plötzlich gibt's Graupelschauer und schon scheint wieder die Sonne.... Und wir sind lange Zeit weit und breit alleine unterwegs. Im oberen Drittel wird der Wind eher stärker. Dieser verbläst aber die letzten Wolken. So erreichen wir den Sattel, wo wir ein Skidepot machen. Der Schlusaufstieg zu Fuss können wir auf dem fast aperen Wanderweg geniessen. Juhui – der Gipfel ist erreicht. Welch eine tolle Aussicht und dies bei herrlichem Sonnenschein und föhnigen

Windböen. Eine ausgiebige Rast ist nun redlich verdient.

Die Abfahrt mehr oder weniger entlang der Aufstiegsspur überrascht uns alle positiv. Der windgepresste Schnee gleicht fast einer Skipiste, an den Sonnenhängen hingegen ist es bereits anmutig sulzig. Im Geissboden und zurück zur Bahn sind die Verhältnisse frühlingshaft mit Nassschnee bis zu fast kein Schnee. Eine tolle Schitour wird mit dem Besuch im Alphüttli bei strahlendem Sonnenschein abgeschlossen. Walti offenbart uns, dass er sehr zweifelte, ob er – nach den Wettervorhersagen – diese Tour durchführen könnte. Zum Glück hat der sich dafür entschieden. Danke für diesen erlebnisreichen Tag.

TeilnehmerInnen: Lisbeth Seeholzer, Karin Camenzind, Paul und Helen Betschart

Helen Betschart



Schneeschuwwanderung Haldi, Ersatz Wanderung auf der Rigi

Dienstag, 21. Februar 2023

Das immerwährende schöne und warme Wetter hat auch mir einen Strich durch die Organisation gemacht. Etwa die Hälfte der Wanderung wäre noch machbar gewesen. Kurzerhand habe ich mich entschlossen eine Wanderung auf der Rigi zu machen. Der Ansturm hielt sich in Grenzen, es war ja auch noch Fasnacht. So reisten wir mit Bus nach Goldau und mit der neuen Kräbelbahn auf die Rigi Scheidegg. Bei schönstem Wetter und guter Sicht wanderten wir auf dem alten Bahntrasse zum Restaurant Unterstetten. Gerade Zeit für ein Aperó, danke Elsbeth, und anschliessendem Mittagessen. Nachher gings weiter bis zur Station Wölfertschen. Da wo die Sonne auf den Weg

scheinen konnte, war der Schnee schon ziemlich aufgeweicht und dem entsprechend strenger zu laufen im "Pfnuäl". Von hier aus benützten wir die Bahn auf die Kulm. Auch hier das gleiche Bild, fast kein Schnee mehr. Bei der Aussicht beim Sendeturm frischten wir unsere Geographiekennnisse auf. Wieviel Berge kennen wir oder wie manchen See sieht man von hier aus? Nach dem Kaffee liessen wir uns bequem bis zum Kaltbad chauffieren. Jetzt benützten wir noch die Seilbahn nach Weggis, die nun ersetzt oder saniert werden soll. Mit dem Bus der Auto AG gings nach Schwyz mit einem Zwischenhalt in Brunnen. Die ganze Reise kann mit der Saisonkarte Swiss Knife Valley gemacht werden ohne weitere Auslagen. Wir haben diesen Winter das Angebot rege benützt und haben fast alle Aktivitäten ohne Schnee gemacht.

Beat Suter



12

Sektion Mythen

Wilde Maa 1793m

Dienstag, 28. Februar 2023

Tannen voller Giäch, Pulverschnee dazu ein herrlicher Wintertag. Die Bise hat zwar unter uns ein Nebelmeer produziert, das uns aber nicht weiter stört. Insgesamt sind das Voraussetzungen, die in den letzten Wochen eher selten anzutreffen waren. Wir geniessen somit den Aufstieg über das Richtitobel in einsamen Schneespur bis zum Gipfelkreuz, welches zusammen mit den vier verguchseten Stützdrahtseilen gespenstisch aussieht. Die Abfahrten zum Nühüttli und - nach kurzem Aufstieg - vom Spirstock über Feissi bis zur oberen Fraumatt bereiten uns grösste Freude. Die Suche nach den restlichen Schneeflecken bis zum Kalberberg nehmen wir dabei gerne in Kauf.

Benno Reichlin



Auch unsere Maschinen laufen auf Hochtouren.

Wir sorgen für eine sichere, umweltfreundliche
Stromversorgung in der Region.

www.ebs.swiss

ebs
Vernetzt Schwyz.

13

Sektion Mythen



Spitzmeilen und Weissmeilen (Ersatztour Sangigrat)

Samstag, 4. März 2023

Aufgrund der knappen Schneesituation musste auf eine alternative Tour ausgewichen werden. Mike hat uns am Vorabend den Treffpunkt und wichtige Infos zum Tagesverlauf bekannt gegeben. Um 06:30 Uhr treffen sich Mike, Otmar, Werner, Roman und Stephan top motiviert im Kaltbach Seewen und fahren weiter nach Flumserberg Tannenboden. Dort stehen bereits einige Skifahrer und Skitüreler ungeduldig an, bis dann um 8 Uhr zögerlich die Kassen öffnen.

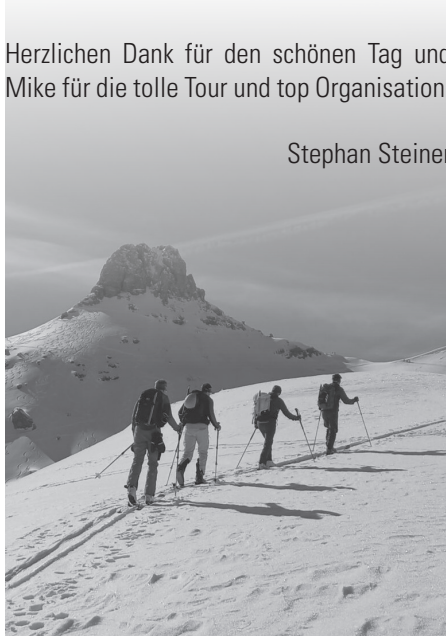
Die Gondelbahn bringt uns zur Bergstation Maschgenkamm. Unten Nebel begrüsst uns oben die Sonne und blauer Himmel. Die Sicht zum Spitzmeilen und Weissmeilen ist perfekt. Gut hatten alle die Infos vom Mike genau gelesen, «Tourenski bitte noch nicht anfallen». Zuerst führt uns die Abfahrt vorbei am Skilift Plattis bis zur Alphütte Fursch. Dort heisst es dann anfallen und der Aufstieg zum Spitzmeilen beginnt.

Im angenehmen Schritt und guter Spur führt uns Mike gekonnt bis zum Übergang auf ca. 2400 MüM und queren dann den Spitzmeilen südlich bis zum Skidepot. Jetzt wirds spannend, der steile Aufstieg zum Gipfel steht uns bevor. Oben angekommen, geniessen wir die atemberaubende Rundschau. Für den Abstieg durchs Couloir empfiehlt Mike, die Steigeisen zu montieren - weiser Entscheid. Der zweite Aufstieg zum Weissmeilen dauert noch ca. 20 Minuten. Auf dem Gipfel angekommen, geniessen wir unser z' Mittag!

Alle freuen sich auf die Abfahrt, denn im ersten steilen Nordhang liegt Pulverschnee! Weiter unten ist die Schneedecke teilweise brüchig mit etwas Pulver und in den Südhängen nass. Ab der Alphütte Fursch beginnt der Aufstieg zurück zum Maschgenkamm. Ein Alpentaxi (Schneetöf) transportiert eine Gruppe Skifahrer an uns vorbei und wir entscheiden uns auch für die gemütliche Variante. Weiter gehts mit dem Skilift bis Bergstation Plattis. Anschliessend nehmen wir den letzten ca. 45-minütigen Aufstieg zum Maschgenkamm in Angriff und oben angekommen, löschen wir den Durst im Panoramarestaurant. Auf traumhafter Piste geniessen wir die Abfahrt zum Tannenboden.

Herzlichen Dank für den schönen Tag und Mike für die tolle Tour und top Organisation.

Stephan Steiner



Fronalpstock statt Silberer

Dienstag, 21. März 2023

Die heutige Skitour musste aus ganz vielen Gründen anders durchgeführt werden. Diesen Winter war Petrus ein viel zu Warmer, die Frau Holle eine Geizige und das Klima reizte mehr zum Blüemälen als zum Türälen. Statt in die Silberer wo auf Kreuz schon die Zwiefalteren tanzten und im Pragel ein knietiefer Frühlingsschnee lag, gingen wir auf den Stoos. Erstens hat es dort mehr Beizen, die Aussicht ist besser und die Abfahrt konnten wir auf der guten Skipiste geniessen. Die vergangene Nacht war kalt, die Sterne leuchteten, es war Glanz, also Stoos hell. Die perfekte Voraussetzung für eine leichte, gemütliche Skitour. Steinhart war die Piste bis zum Welesch, neben der Piste borzten schon die ersten Frühlingblüemli ihre Köpfe durch den nie gefrorenen Alpboden. Da sich die Schneeverhältnisse in den nächsten Minuten nicht verändern, kehrten wir im Welesch ein. Wir stärkten uns mit Kaffee, Nussgipfeln und sahen, wie wenig Schnee am Pragel war. Die Steighilfe veränderten wir um einen Rick und opsi gings auf tragendem Schnee. Immer wieder war unsere Spur auf der Kante des Fronalpstockes, so dass wir in den Frühling des Talkessels guggen konnten. Wir machten keinen Trinkhalt, nur die schöne Aussicht war schuld, dass wir ein paarmal halteten und auf unsere schöne Urschweiz schauten. Auf dem Bietstöckli, dem Vorgipfel, hockten wir ab, verdrückten unser Znüni, machten in gewohnter Pose ein paar Föteli und schauten nitzi auf die Arbeitswelt, Strassen und Lärm. Die letzten 100 Meter nahmen wir zügig unter die Schy,

lockte doch das Gipfelrestaurant mit Most, Suppe, Kaffee und Kuchen. Die Talfahrt ins Bergdorf genossen wir auf der guten Skipiste und mit viel Schuss. Erst bei Linggishütte machten wir wieder Halt vor dem Restaurant. Wieder kehrten wir für eine längere Zeit ein und konsumierten, plagierten, studierten und tauschten unser hohes Wissen über Gott und die schlaue Welt unter uns aus. Als schon glie das Zabig nachä gsie wär, packten wir unsere Schy und fuhren mit dem gelben Wägeli ins Schlattli. Ob es in unserer Gegend noch Skitouren ohne Tragestrecke geben wird, hängt vom Petrus und seinen Gehilfen ab. Wenn sie weiter streiken, können wir unsere Schy glie versorgen.

Josef Wiget



Laucherenstöckli statt Firsthöreli

Dienstag, 28. März 2023

Route und Gipfel sind hinlänglich bekannt, weshalb hier auf Details verzichtet werden kann. Erwähnenswert sind hingegen die starken Regen- und späteren Schneefälle begleitet von heftigem West- und später Nordwestwind der vergangenen Tage, weshalb aufgrund der Lawinensituation nur noch wenige Tourenziele, wenn überhaupt, für den 28. März übrigblieben.

Aber: Sehr viel Neuschnee, sehr kalte Temperaturen und ein azurblauer Himmel versprechen einen Hammerskitag, weshalb die Teilnehmer überzeugt werden konnten, ein zweites Mal vom Schrot (Punkt 1470) auf das Laucherenstöckli aufzusteigen und die ausgezeichneten Pulverschnee-Verhältnisse auszukosten.

Benno Reichlin

EWS

Wir sind bereit.
Team Rot.

EWS AG

Gotthardstrasse 6, 6438 Ibach
041 818 33 33, info@ews.ch



ews.ch



16

Sektion Mythen

Hagenspitz kl. Mythen

T5 4a

Sonntag, 14. Mai 2023

Leiter:	Marco Niederberger
Landkarte:	1:25 000, Blatt Nr. 1152 Ibergeregg
Höhenmeter im Aufstieg:	550 hm
Höhenmeter im Abstieg:	550 hm
Zeitbedarf gesamte Tour:	8.0 h
Programm:	Anfahrt nach Haggeneegg und von dort in leichter Kraxelei via Müllerkamin auf den Haggenspitz und von dort via Griggeli auf die Kleine Mythen.
Verpflegung:	Aus dem Rucksack
Treffpunkt:	08:00 Uhr, Schwyz ; Hauptplatz
Durchführung:	Bei guter Witterung
Kosten:	Fr. 5
Bemerkungen:	Für Anfänger geeignet.
Anmeldung und Auskunft:	Marco Niederberger, Tel. 079 673 45 46

Klettern Pfingsten Wildhaus

5a

Samstag, 27. - Montag, 29. Mai 2023

Leiter:	Patrick Bürgler
Landkarte:	1:25 000, Blatt Nr. 1115 Säntis
Höhenmeter im Aufstieg:	200 hm
Höhenmeter im Abstieg:	200 hm
Programm:	Pfingsten wie immer, gmütlich klettern, Zelt, Grill, Feuer, etc.
Verpflegung:	Aus dem Rucksack
Teilnehmerzahl:	10 Personen
Treffpunkt:	07:00 Uhr, Schwyz; Hauptplatz
Durchführung:	Bei guter Witterung
Kosten:	Fr. 80
Bemerkungen:	Geeignet auch für ältere Kibeler/innen und Beginner
Anmeldung und Auskunft:	Patrick Bürgler, Tel. 079 434 12 16, per WhatsApp




Brüggler

Samstag, 3. Juni 2023

5a


Leiter:	Manuel Bürgler
Höhenmeter im Aufstieg:	200 hm
Höhenmeter im Abstieg:	200 hm
Zeitbedarf gesamte Tour:	8.0 h
Zeitbedarf im Aufstieg:	1.0 h
Zeitbedarf im Abstieg:	1.0 h
Programm:	Fahrt ins Glarnerland genauer bis nach Twing kurzer Fussmarsch an die Kalkplatten unterhalb des Brügglers. Klettern an tollem Kalk.
Verpflegung:	Aus dem Rucksack
Treffpunkt:	06:30 Uhr, Schwyz; Hauptplatz
Durchführung:	Bei guter Witterung
Kosten:	Fr. 20
Anmeldung und Auskunft:	Manuel Bürgler, Tel. 079 562 32 43, per WhatsApp Achtung Tel. Nr. 077 455 30 89



Asetstrasse 35
6438 Ibach
www.spinnerei-indoor.ch

Öffnungszeiten:
MO-DO 11-22 h
FR 9-22 h
SA-SO 10-18 h

SPINNEREI INDOOR
BOULDER UND SPIEL



18

Sektion Mythen

Hochtour Gross Spannort

Samstag, 10. - Sonntag, 11. Juni 2023

H WS 3A

Leiter:	Stefan Seeholzer
Landkarte:	1:25 000, Blatt Nr. 1191 Engelberg
Höhenmeter im Aufstieg:	1250 hm
Höhenmeter im Abstieg:	2000 hm
Zeitbedarf gesamte Tour:	10 h
Zeitbedarf im Aufstieg:	5.0 h
Zeitbedarf:	Samstag: Anreise nach Engelberg und von dort Hüttenzustieg 3 h, 800 hm. Sonntag: Aufstieg auf den Gross Spannort 5 h, 1250 hm, Abstieg 3 h, 2000 hm.
Programm:	Hüttenzustieg am ersten Tag und am zweiten Tag auf den Gipfel und Abstieg danach nach Engelberg.
Verpflegung:	Aus dem Rucksack
Treffpunkt:	09:00 Uhr, Schwyz; Hauptplatz
Durchführung:	Bei guter Witterung
Kosten:	Fr. 80
Bemerkungen:	Achtung neues Datum
Anmeldung und Auskunft:	Stefan Seeholzer, Tel. 077 407 79 40

Schmalstöckli

Sonntag, 25. Juni 2023

5a

Leiter:	Stefan Seeholzer
Landkarte:	1:25 000, Blatt Nr. 1172 Muotatal
Höhenmeter im Aufstieg:	300 hm
Höhenmeter im Abstieg:	600 hm
Zeitbedarf im Aufstieg:	1 h
Zeitbedarf im Abstieg:	2 h
Programm:	Klettern im Lidernengebiet am Schmalstöckli
Verpflegung:	Aus dem Rucksack
Treffpunkt:	07:00 Uhr, Schwyz; Hauptplatz
Durchführung:	Bei guter Witterung
Kosten:	Fr. 10
Anmeldung und Auskunft:	Stefan Seeholzer, Tel. 077 407 79 40, per WhatsApp Tourenleiter ist Ivan Wipfli

19

Sektion Mythen



Mi / Do-Abend Training

25.05.2023	JO-Kibe Chämiloch	Anika Zurfluh
01.06.2023	JO-Kibe Chämiloch	Kilian Zwyszig
15.06.2023	JO-Kibe Chämiloch	Manuel Bürgler
22.06.2023	JO-Kibe Chämiloch	Anika Zurfluh

Wichtig! Anmeldung für alle Trainings obligatorisch im DO-Abig-Chat.
Somit können rechtzeitig Fahrgemeinschaften gebildet werden.

Leiter: Kilian Zwyszig 079 933 53 97
Manuel Bürgler 077 455 30 89
Anika Zurfluh 077 449 88 31

Ausrüstung: **Chämiloch:** Seil, Helm, Klettergurt, Bandschlinge, Express, Sicherungsgerät

Treffpunkt: **Chämilich:** 18:30 Uhr Bei den Felsen links oder rechts der Bahnlinie Siehe Chat.



Mythen
Region
ROTENFLUEBAHN

Mythen und Sagen
Guido Schuler begeistert die Gäste mit seinen spannenden Erzählungen aus vergangenen Zeiten beim Apéro draussen und beim Abendessen im Gipfelstubi.
19. Mai/ 2. Juni/ 7. Juli/ 29. September 2023

www.mythenregion.ch



20

Sektion Mythen

SEKTION

Rimpfischhorn / Dufourspitze

S ZS+

Mittwoch, 10. - Samstag, 13. Mai 2023

Leiter:	Heinz Tschümplerlin
Landkarte:	1:50 000, Blatt Nr. 284S Mischabel
Programm:	Täsch - Ottafe - Täschhütte: Am ersten Tag fahren wir ab Täsch nach Ottafe und steigen weiter auf zur Täschhütte. Rimpfischhorn: Am zweiten Tag ist das Rimpfischhorn, 4199m, eingeplant. Abfahrt zum Auto und Übernachtung im Tal im Hotel. Kleines Matterhorn - Pollux – Monterosa-Hütte: Am dritten Tag lassen wir uns mit den Zermatter Bergbahnen aufs Kleine Matterhorn befördern. Ab da besteigen wir den Pollux, fahren übers Schwarztor ab und fellen zur Monterosa-Hütte. Dufourspitze: Am vierten Tag ist die Dufourspitze eingeplant.
Verpflegung:	HP in Hütten, tags aus dem Rucksack
Teilnehmerzahl:	2 Teilnehmende
Treffpunkt:	03:00 Uhr, Täsch; oder nach Absprache
Durchführung:	Bei guter Witterung
Kosten:	Fr. 1'720 ohne Transportkosten
Anmeldung und Auskunft:	Heinz Tschümplerlin, E-Mail: htsyti@bluewin.ch , per WhatsApp



Ripfischhorn von Norden

21

Sektion Mythen



Gross Mythen via Schafweg-Wyss Nollen & Gipfelkopf K V+

Samstag, 13. Mai 2023

Leiter:	Peter Nideröst
Höhenmeter im Aufstieg:	500 hm
Höhenmeter im Abstieg:	500 hm
Zeitbedarf gesamte Tour:	7 h
Programm:	Mit der Bahn auf die Rotenflue und von dort Fussmarsch zur Holzegg. Via Mythenweg und Schafweg zum Einstieg der Wyss Nollen W-Wand. Nach fünf Seillängen klettern, geht es über in den Gipfelkopf Südriss. Nach drei Seillängen erreichen wir den Gipfel des Gross Mythen. Abstieg über den normal Weg.
Verpflegung:	Aus dem Rucksack
Teilnehmerzahl:	4 Personen
Treffpunkt:	08:30 Uhr, Schwyz Hauptplatz
Durchführung:	Bei guter Witterung
Kosten:	Bahnkosten
Anmeldung und Auskunft:	Peter Nideröst, Tel. 078 732 55 80

Trailrunning Maderanertal

T2

Samstag, 20. Mai 2023

Leiter:	Corina Brugger Bianchi
Landkarte:	Karte online https://www.schweizmobil.ch
Höhenmeter im Aufstieg:	800 hm
Höhenmeter im Abstieg:	800 hm
Zeitbedarf gesamte Tour:	3 h
Zeitbedarf im Aufstieg:	2 h
Zeitbedarf im Abstieg:	1 h
Programm:	Fahrt mit PW nach Bristen. Von da Privattransfer zum Restaurant Lägni. Die ersten 100 steilen Höhenmeter laufen wir, dann alles dem rauschenden Chärstelenbach entlang hinauf mit gut joggbarer Steigung durchs schöne und wildromantische Tal. Unterwegs kurzen Abstecher zu einem tobenden Wasserfall und einem versteckten einzigartigen Talboden abseits den offiziellen Wegen. Zum Schluss geht's technisch einfach runter bis zum Ausgangspunkt mit Kaffeehalt. Insgesamt 15km.



22

Sektion Mythen

Verpflegung: Riegel, Wasser
Teilnehmerzahl: 10 Personen
Treffpunkt: 08:00 Uhr, Schwyz, Parkplatz Brüöl; oder 8:50 Uhr in Bristen Uri
Durchführung: Tour findet nur bei sehr guter Witterung statt, sonst evt. Ersatztour im Talkessel
Kosten: Fr. 10 bis 15 Fahrspesen
Bemerkungen: Genuss kommt vor Leistung. Wir schlagen ein sehr gemütliches Tempo ein.
Anmeldung und Auskunft: Corina Brugger Bianchi, Tel. 079 691 21 64, per WhatsApp

Lochberg

Samstag, 27. Mai 2023

S ZS

Leiter: Wisi Müller
Landkarte: 1:50 000, Blatt Nr. 255S Sustenpass
Höhenmeter im Aufstieg: 1300 hm
Höhenmeter im Abstieg: 1300 hm
Zeitbedarf gesamte Tour: 6 h
Zeitbedarf im Aufstieg: 4 h
Zeitbedarf im Abstieg: 1 h
Programm: Sofern es dannzumal noch Schnee mit vertretbarem Skitragen hat und eine gute Abstrahlung in der Nacht vorausgesetzt, vom Damm dem See entlang nach Älpergen zum Gipfel.

Verpflegung: Aus dem Rucksack
Teilnehmerzahl: 7 Personen
Treffpunkt: 04:00 Uhr, Parkplatz Brüöl, Schwyz
Durchführung: Bei guter Witterung
Kosten: Einkehr- und Fahrtkosten
Bemerkungen: Allenfalls Verschiebedatum auf Sonntag oder bei einem Überfluss an Schneemangel Ersatztour im Aperen
Anmeldung und Auskunft: Wisi Müller, Tel. 077 440 56 65, per WhatsApp
Anmeldung per WhatsApp nur Personen die ich kenne, ansonsten persönliche Anmeldung per Telefon

23

Sektion Mythen



Trailrunning Engelstock

T2

Samstag, 3. Juni 2023

Leiter:	Corina Brugger Bianchi
Landkarte:	Karte online https://www.schweizmobil.ch
Höhenmeter im Aufstieg:	550 hm
Höhenmeter im Abstieg:	550 hm
Zeitbedarf gesamte Tour:	2 h
Programm:	Wir starten von der Haggeneegg. Es geht zuerst hoch zum Hochstuckli wo wir die tolle Aussicht geniessen. Danach runter über Bannegg zum Herrenboden. Weiter rund um den Engelstock, danach auf dem Panoramaweg zurück zur Haggeneegg. Insgesamt 11km.
Verpflegung:	Riegel, Wasser
Teilnehmerzahl:	10 Personen
Treffpunkt:	08:30 Uhr, Schwyz, Parkplatz Büöl
Durchführung:	Die Tour findet bei fast jeder Witterung statt
Kosten:	Fr. 5 Fahrspesen
Bemerkungen:	Auch für Trailrunning-Einsteiger geeignet!
Anmeldung und Auskunft:	Corina Brugger Bianchi, Tel. 079 691 21 64, per WhatsApp

Klettergebiet Ueschenen

5b

Samstag, 3. Juni 2023

Leiter:	Thomas Betschart
Zeitbedarf gesamte Tour:	7.5 h
Programm:	Mit dem PW fahren wir nach Kandersteg, wo wir einen kurzen Kaffee- und Gipfälihalt einlegen. Anschließend fahren wir unter den Felsriegel vom Ueschenen. In einer guten halben Stunde laufen wir zum Einstieg, wo einige schöne Mehrseil-längen-Routen auf uns warten. Ab 5b haben wir die Qual der Wahl.
Verpflegung:	Aus dem Rucksack
Teilnehmerzahl:	6 Personen
Treffpunkt:	06:00 Uhr, Parkplatz Brüöl, Schwyz
Durchführung:	Bei guter Witterung
Anmeldung und Auskunft:	Thomas Betschart, Tel. 079 341 50 26



24

Sektion Mythen

Blinnenhorn / Corno Cieco 3374 m

Donnerstag, 8. Juni 2023

S WS

Leiter:	Otmar Spescha
Landkarte:	Karte online https://map.geo.admin.ch
Höhenmeter im Aufstieg:	1100 hm
Höhenmeter im Abstieg:	1100 hm
Zeitbedarf im Aufstieg:	4 h
Programm:	Mit PW zum Rossbode beim Nufenenpass. Ab hier via die Werkstrasse über die Griessee-Staumauer und entlang dem Nordwestufer des Griessee auf den Griesgletscher und auf diesem bis zum Blinnenhorn Gipfel 3'374m. Abfahrt entlang der Aufstiegsroute.
Verpflegung:	Aus dem Rucksack
Teilnehmerzahl:	8 Personen
Treffpunkt:	04:00 Uhr, Parkplatz Brüöl, Schwyz
Durchführung:	Bei guter Witterung
Kosten:	Allfällige Einkehr- und Fahrkosten
Anmeldung und Auskunft:	Otmar Spescha, Tel. 079 444 38 74, per WhatsApp

 Schmidlin
Holzbau 

Aufstocker

25

Sektion Mythen



Skitour ab Pass

Samstag, 10. Juni 2023

S ZS

Leiter:	Wisi Müller
Höhenmeter im Aufstieg:	1500 hm
Höhenmeter im Abstieg:	1500 hm
Zeitbedarf gesamte Tour:	8 h
Zeitbedarf im Aufstieg:	4 h
Zeitbedarf im Abstieg:	3 h
Programm:	Sollte es die Schneesituation noch erlauben, wären mögliche Ziele Clariden, Lucendro, Galenstock oder Sustenhorn
Verpflegung:	Aus dem Rucksack
Teilnehmerzahl:	6 Personen
Treffpunkt:	04:30 Uhr, Parkplatz Brüöl, Schwyz
Durchführung:	Bei guter Witterung
Kosten:	Einkehr- und Fahrtkosten
Anmeldung und Auskunft:	Wisi Müller, Tel. 077 440 56 65, per WhatsApp

Firstspitz

Samstag, 17. Juni 2023

T4

Leiter:	Verena Ochsner
Höhenmeter im Aufstieg:	1000 hm
Höhenmeter im Abstieg:	800 hm
Zeitbedarf gesamte Tour:	5.5 h
Zeitbedarf im Aufstieg:	4 h
Zeitbedarf im Abstieg:	1.5 h
Programm:	mit Bus nach Muotathal. über Zinglenwald, Tritt hoch. Nun dem Höchweidgütsch fogend zur Sulzmatt. Dann im Teufachbrächen die Steinböcke orten und hoch zum Firstspitz. Über Fraumatt, Zingelberg ins Hinderist Tobel und runter nach Illgau.
Verpflegung:	Aus dem Rucksack
Teilnehmerzahl:	10 Personen
Treffpunkt:	07:35 Uhr, Schwyz Zentrum; Busabfahrt: 7:45 Uhr
Durchführung:	Bei guter Witterung
Kosten:	Bahnkosten
Anmeldung und Auskunft:	Verena Ochsner, Tel. 077 448 28 59



26

Sektion Mythen



Kraxelige oberste Meter zum Firstspitz

WANDERSCHUHE

Wir beraten
dich gerne....

Wir bieten:
**PASSFORM-
GARANTIE**
für Schuhe

10%
SAC Rabatt
auf Lagerartikel



INTERSPORT®
MELI Schwyz

27

Sektion Mythen



Ausbildung Bergsteigen, Klettern, Erste Hilfe am Berg Steingletscher BE

Samstag, 24. - Sonntag, 25. Juni 2023

Leiter: Adrian Schuler
Programm: Dieser Aus- und Weiterbildungskurs deckt die wichtigsten Sparten des Bergsteigens auf Gletscher, Firn und am Fels ab. Ausserdem bieten wir Ihnen ein Modul für Notfälle am Berg an. Praktische Erste Hilfe im Gelände inkl. Alarmierung etc. Sie stellen anhand der angebotenen Module ihr eigenes Programm zusammen und können so Ihr Themenspezifisches Wissen gezielt aneignen oder es wieder auffrischen.

Themen Samstag: Fels

4 Module zur Auswahl à 3.5 Std., pro Person 2 Module

- A Notfall in den Bergen: Was tun?
- B Seilhandhabung auf alpinen Felstouren
- C Mobile Sicherungsmittel (Friends, Keile etc. setzen lernen und testen)
- D Standplatzbau (Sportklettern und alpines Klettern)

Die Themen Orientierung/Kartenkunde sowie Materialkunde werden vor dem Abendessen als Zusatzmodule angeboten.

Themen Sonntag: Firn und Gletscher

4 Module zur Auswahl à 3.5 Std., pro Person 2 Module

- 1. Firn- und Eisverankerungen (mit Pickel, Eisschrauben etc.)
- 2. Seilhandhabung im Firn und auf Gletscher (situativ angepasster Einsatz des Seils)
- 3. Steileis- und Steigeisenparcours (Pickel- und Steigeisentechnik)
- 4. Spaltenrettung (Flaschenzug, Selbstaufstieg)

Bitte bei der Anmeldung angeben:

- Welche vier Module besucht werden möchten (A-D) (1-4)
- Zimmerwunsch (Doppel- oder Mehrbettzimmer) Doppelzimmer beschränkte Auswahl.



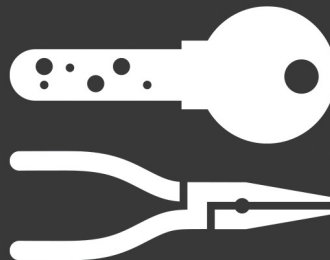
28

Sektion Mythen

Kurskader:	Patrick Weiss, Thomas Strüby, Thomas Schilter und Adrian Schuler alles dipl. Bergführer. Petra Ehrler, Dipl. Rettungssanitäterin HF und Tourenleiterin SAC
Teilnehmerzahl:	Max. 32 Personen
Durchführung:	Bei jeder Witterung
Kosten:	Kurskostenbeitrag Fr. 150.-, Hotel Steingletscher mit Frühstück, Abendessen: Massenlager Fr. 68.-, Doppelzimmer Fr.103.- plus Kurtaxe.
Bemerkungen:	Ob Einsteiger oder Könner. Dieser Kurs eignet sich hervorragend, um sich im Bereich Bergsteigen, Klettern und Erste Hilfe Aus- und Weiterzubilden. Die Detailinformationen zu Programm und Ausrüstung erhalten Sie nach Ihrer von uns bestätigten Anmeldung.
Anmeldung und Auskunft:	Adrian Schuler, E-Mail: info@schwyzerbergfuehrer.ch Ausschliesslich per Email bis 1. Juni 2023 bei Adrian Schuler, Kursleiter. Email: info@schwyzerbergfuehrer.ch Es sind nur Mitglieder der SAC Sektion Mythen zu diesem Kurs zugelassen.

ARTHUR WEBER

Partner für Bau und Handwerk
arthurweber.ch | info@arthurweber.ch



Seewen | Schattdorf | Küsnacht | Galgenen | Einsiedeln | Steinhausen | Jona

29

Sektion Mythen



VETERANEN

Schwarzenberg – Ränggloch – Kriens

T2

Dienstag, 2. Mai 2023

Leiter:	Beat Suter
Landkarte:	1:25 000, Blatt Nr. 1150 Luzern
Höhenmeter im Aufstieg:	560 hm
Höhenmeter im Abstieg:	680 hm
Zeitbedarf gesamte Tour:	5 h
Zeitbedarf im Aufstieg:	2.75 h
Zeitbedarf im Abstieg:	2.25 h
Programm:	Mit ÖV via Malters bis Schwarzenberg. Wanderung Usserberg zum Chrüzhubel. Höhenwanderung und Abstieg zum Ränggloch. Nach der Querung der 40m tiefen Schlucht, steigen wir noch einmal 250 m auf und erreichen durch die Wolfsschlucht den Sonnenberg. Mit der nostalgischen Standseilbahn gehts hinunter nach Kriens.
Verpflegung:	Aus dem Rucksack
Teilnehmerzahl:	12 Personen
Treffpunkt:	07:50 Uhr, Bushaltestelle Schwyz Zentrum
Durchführung:	Bei guter Witterung
Kosten:	Ca Fr. 25 Kollektiv
Anmeldung und Auskunft:	Beat Suter, Tel. 041 811 47 04

Glaubenbielen – Nünalpstock 1901m – Flühli

T2

Dienstag, 9. Mai 2023

Leiter:	Louis Kälin
Landkarte:	1:25 000, Blatt Nr. 1189 Sörenberg
Höhenmeter im Aufstieg:	440 hm
Höhenmeter im Abstieg:	1120 hm
Zeitbedarf gesamte Tour:	5.5 h
Programm:	PW Fahrt bis Flühli LU Mit dem Postauto bis Glaubenbielenpass. Aufstieg bis unterhalb Rotspitz - Nünalpstock; (evtl. Haglere - Bleikechopf) Abstieg (lang) zur Sattelschlucht - Hängebrücke Chessiloch



30

Sektion Mythen

	- Flühli PW Parkplatz. Total 14km. Mit Variante Haglere: Zeitbedarf 6.5 h, 690 Höhen- und 1370 Tiefenmeter, 16 km.
Verpflegung:	Aus dem Rucksack
Teilnehmerzahl:	12 Personen abhängig von Fahrzeuglenkern
Treffpunkt:	06:45 Uhr, Gemeindeparkplatz Brüöl, Schwyz
Durchführung:	Bei guter Witterung
Kosten:	PW Fr. 30.-, Postbus Fr. 5.- mit Halbtax
Anmeldung und Auskunft:	Louis Kälin, Tel. 079 912 48 16

Rigi Hochflue (1699 müM), Ostgrat

T5

Dienstag, 16. Mai 2023

Leiter:	Benno Reichlin
Landkarte:	1:25 000, Blatt Nr. 1151 Rigi
Höhenmeter im Aufstieg:	600 hm
Zeitbedarf gesamte Tour:	5 h
Zeitbedarf im Aufstieg:	3 h
Programm:	Fahrt mit PW bis Rohrboden. Weiter zu Fuss zur Alp Egg und über den der Hochflue vorgelagerten NE-Grat und einen teilweise luftigen Kamm in die N-Flanke. Jetzt gerade hinauf zur Grathöhe und weiter zum Gipfel. Abstieg über die SW-Flanke und den Chälenwald zum Gätterlipass.
Verpflegung:	Aus dem Rucksack
Teilnehmerzahl:	6 Personen
Treffpunkt:	07:30 Uhr, Gemeindeparkplatz Brüöl, Schwyz
Durchführung:	Nur bei guter Witterung und trockenen Verhältnissen
Kosten:	Fr. 10
Bemerkungen:	Die Tour verlangt gute Trittsicherheit & weist Kletterstellen auf
Anmeldung und Auskunft:	Benno Reichlin, Tel. 079 422 60 57 Kein SMS, kein WhatsApp etc.



Bergtour Stanserhorn 1897m

T3

Dienstag, 23. Mai 2023

Leiter:	Beat Nideröst
Landkarte:	1:25 000, Blatt Nr. 1170 Alpnach, Karte online https://Swisstopo
Höhenmeter im Aufstieg:	900 hm
Höhenmeter im Abstieg:	900 hm
Zeitbedarf gesamte Tour:	5.5 h
Zeitbedarf im Aufstieg:	2.5 h
Zeitbedarf im Abstieg:	2 h
Programm:	Fahrt mit PW nach Dallenwil. Per Seilbahn auf Wiesenberg. Nun zu Fuss weiter über Unter u. Ober Chneu (1425m) und über die Südflanke des Stanserhorns weiter bis zu Chrinnen. Nun über denn teilweise gesicherten Weg zum Stanserhorn. Hie e chli gruebe. Abstieg über die Rinderalp und Blatt zurück zum Wiesenberg.
Verpflegung:	Aus dem Rucksack
Teilnehmerzahl:	12 Personen
Treffpunkt:	07:00 Uhr, Parkplatz Brüöl, Schwyz
Durchführung:	Bei guter Witterung
Kosten:	Ca. Fr. 25
Anmeldung und Auskunft:	Beat Nideröst, Tel. 079 767 91 19, Tel. 041 811 13 55, per WhatsApp

Rothenthurm – Einsiedeln

T2

Dienstag, 30. Mai 2023

Leiter:	Beat Suter
Landkarte:	1:25 000, Blatt Nr. 1132 Einsiedeln
Höhenmeter im Aufstieg:	620 hm
Höhenmeter im Abstieg:	660 hm
Zeitbedarf gesamte Tour:	5 h
Zeitbedarf im Aufstieg:	2.5 h
Programm:	Mit ÖV nach Rothenthurm, Aufstieg via Chlausechappeli zur Ruchegg. Über Samstagern, Hundwilern zum Katzenstrick. Abstieg bei den Schanzen nach Einsiedeln,



32

Sektion Mythen

Verpflegung: Aus dem Rucksack
Teilnehmerzahl: 12 Personen
Treffpunkt: 08:05 Uhr, Bus Schwyz Zentrum
Durchführung: Bei guter Witterung
Kosten: Jeder löst selber nach Rothenenthurm, zurück ab Einsiedeln
Anmeldung und Auskunft: Beat Suter, Tel. 041 811 47 04



Forst Allround GmbH

078 693 64 16

www.forstallround.ch

**Einfachseil
9.5 mm
Beal Zenith**

40 m Fr. 89.–
50 m Fr. 109.–
60 m Fr. 129.–
70 m Fr. 149.–
80 m Fr. 178.–

solange Vorrat!



bike & climb up

bike & climb up

Jimmy & Louis Weber, Bergführer
Gotthardstr. 62, 6438 IBACHSZ
Fon 041 813 14 14

33

Sektion Mythen



Höch Gumme, 2204m

T3

Dienstag, 6. Juni 2023

Leiter:	Louis Kälin
Landkarte:	1:25 000, Blatt Nr. 1189 Sörenberg, 1209 Brienz
Höhenmeter im Aufstieg:	850 hm
Höhenmeter im Abstieg:	850 hm
Zeitbedarf gesamte Tour:	4.75 h
Zeitbedarf im Aufstieg:	3.5 h
Programm:	PW Fahrt bis Talstation LSB Lungern – Turren und mit LSB bis Durrenegg. Hier beginnt der Aufstieg nach Finsterbuel, Alp First und weiter nach Schönbuel, anschliessend geht es zum Höch Gumme. Abstieg über den Arnifirst zum Männkli, über die Rückenegg zur Dundelegg und zurück via Alp Dundel zur Bergstation LSB Turren. Distanz 10 km.
Verpflegung:	Aus dem Rucksack
Teilnehmerzahl:	12 Personen, abhängig von Fahrzeuglenkern
Treffpunkt:	07:30 Uhr, Gemeindeparkplatz Brüöl, Schwyz
Durchführung:	Bei guter Witterung
Kosten:	ab Schwyz: PW Fr. 30; LSB Fr. 16.50 pro Person mit ½ Abo / GA
Anmeldung und Auskunft:	Louis Kälin, Tel. 079 912 48 16

Vitznauerstock

T3

Dienstag, 13. Juni 2023

Leiter:	Josef Wiget
Landkarte:	1:25 000, Blatt Nr. 1151 Rigi
Höhenmeter im Aufstieg:	1000 hm
Zeitbedarf im Aufstieg:	3 h
Programm:	Wir fahren mit dem Bus nach Vitznau. Der Aufstieg beginnt im Ortsteil Altdorf. Über St.Anton, Wissiflüh, Urmi auf den Vitznauerstock. Auch der Gersauerstock wird besucht. Durab geht's über die Fälmisegg nach Eselberg, Hinterbergen. Mit der Seilbahn wieder nach Vitznau.
Verpflegung:	Aus dem Rucksack



34

Sektion Mythen

Teilnehmerzahl: Unbeschränkt
Treffpunkt: 07:00 Uhr, Busbahnhof Schwyz
Durchführung: Bei guter Witterung
Kosten: Bus und Seilbahn, Restaurant
Anmeldung und Auskunft: Josef Wiget, Tel. 079 844 25 16

Wiss Nollen-Misthufen

T3

Dienstag, 20. Juni 2023

Leiter: Kurt Nüssli
Landkarte: 1:25 000, Blatt Nr. 1172 Muotatal
Höhenmeter im Aufstieg: 1300 hm
Zeitbedarf gesamte Tour: 5.5 h
Zeitbedarf im Aufstieg: 3 h
Programm: Mit PW bis Muotathal (Hellberg). Aufstieg via Ochsenplätzli und Karrenfelder auf den Wiss Nollen (2157). Abstieg via Misthufen - Rapperslauibödeli - Achslen - Ahörel - Hellberg

Verpflegung: Aus dem Rucksack
Teilnehmerzahl: Unbeschränkt
Treffpunkt: 07:30 Uhr, Gemeindeparkplatz Brüöl, Schwyz
Durchführung: Bei guter Witterung
Kosten: Fr. 5
Bemerkungen: Eindrückliche Wanderung auf den Karrenfeldern
Anmeldung und Auskunft: Kurt Nüssli, Tel. 079 435 77 37



Auf der Tour Wiss Nollen-Misthufen



Gross Spitzen 2399m

T3

Dienstag, 27. Juni 2023

Leiter:	Beat Nideröst
Landkarte:	1:25 000, Blatt Nr. 1192 Schächental
Höhenmeter im Aufstieg:	800 hm
Höhenmeter im Abstieg:	800 hm
Zeitbedarf im Aufstieg:	2.5 h
Zeitbedarf im Abstieg:	2 h
Programm:	Mit PW bis Unterschächen-Mettlen. Gemütlich per Seilbahn zum Vorderboden. Jetzt zu Fuss über Seestelli und ab hier steiler werdend zum Gipfel des Gr. Spitzen 2399m. Je nach Teilnehmer, Lust und Laune über den Grat am Blauw Höreli vorbei zur nächsten Lücke von der wir zur Alp Bodmer absteigen. Retour zum Vorderboden und Rückfahrt mit der Bahn.
Verpflegung:	Aus dem Rucksack
Teilnehmerzahl:	12 Personen
Treffpunkt:	07:00 Uhr, Parkplatz Brüöl, Schwyz
Durchführung:	Bei guter Witterung
Kosten:	Ca. Fr. 30
Bemerkungen:	Siehe SAC App Berg- Alpinwandern Gr. Spitzen. Abstieg über Blauw Höreli eher T4 (bl-ws)
Anmeldung und Auskunft:	Beat Nideröst, Tel. 079 767 91 19, Tel. 041 811 13 55, per WhatsApp

**MIGROS
BANK**

Gerne berät Sie Beni Schiesser telefonisch unter 041 817 42 55 oder persönlich in unserer Niederlassung am Hauptplatz 7, in Schwyz. Alles zu unseren Angeboten und Dienstleistungen finden Sie zudem auf migrosbank.ch.

Bestzeit.

Was wir in Angriff nehmen, erledigen wir schnell und zuverlässig.



36

Sektion Mythen

KiBe

Abendklettern Chämiloeh

Donnerstag, 25. Mai / 1. / 15. / 22. / 29. Juni 2023

Leiter:	Andreas Pfister
Zeitbedarf gesamte Tour:	2 h
Programm:	Abendklettern mit JO
Verpflegung:	Aus dem Rucksack
Teilnehmerzahl:	16 Personen
Treffpunkt:	17:45 Uhr, Parkplatz Chämiloeh; Ende 20:00 Uhr am selben Ort
Durchführung:	Bei guter Witterung
Anmeldung und Auskunft:	Andreas Pfister, Tel. 079 562 32 43 Anmeldung bis Mittwochabend bei Andi Pfister; oder Eintrag in KiBe App (Spond)

MONICA SCHNÜRIGER
GOLDSCHMIEDE

www.mythenschmuck.ch



Am Hauptplatz 5 - 6430 Schwyz - 041 811 63 36
Di - Fr 13:30-18:30 Sa 09:00-16:00



Klettern KiBe und FaBe Ibergeregg

Sonntag, 4. Juni 2023

Leiter:	Remo Bianchi
Programm:	Wir fahren mit dem Auto auf die Ibergeregg. Im Klettergarten probieren wir unsere Kletterkünste aus. Dazwischen stärken wir uns aus dem Rucksack.
Verpflegung:	Aus dem Rucksack
Ausrüstung:	Klettergurt, Kletterfinken, Helm, Express (wer hat), Wanderschuhe, Faserpelz, Sonnenschutz, Picknick (etwas zum Brätle!!!), z'Trinkä.
Bemerkung:	Seile, Helm, Klettermaterial und weitere Klettergurte werden bei Bedarf abgegeben
Teilnehmerzahl:	Unbeschränkt
Treffpunkt:	09:00 Uhr, Parkplatz Brüöl Schwyz. Rückkehr 17:00 Uhr
Durchführung:	Bei guter Witterung
Kosten:	Fr. 20 erste Person, ab 2. Person Fr. 10
Anmeldung und Auskunft:	Remo Bianchi bis Donnerstag Abend Anmeldung FaBe per WhatsApp an Benno Seeholzer, Anmeldung KiBe per Spond App

Klettern Seewenhütte für FK Leiterkurs

Samstag, 24. - Sonntag, 25. Juni 2023

Leiter:	Remo Bianchi
Höhenmeter im Aufstieg:	700 hm
Höhenmeter im Abstieg:	700 hm
Zeitbedarf im Aufstieg:	2.5 h
Zeitbedarf im Abstieg:	1.5 h
Programm:	Am Samstagmorgen steigen wir zur Seewenhütte im Meiental auf. Den Nachmittag verbringen wir mit Baden/Schiffli fahren am Seeli, Spiele machen und die Tyrolienne (Seilbähni) darf natürlich auch nicht fehlen. Am Sonntag lernst du dann von den Teilnehmern eines J+S Weiterbildungskurses die Grundlagen des Kletterns. Dabei sollst du möglichst viel selber machen können. Für erfahrene KiBe-ler gibt es eine Klettertour, für Neulinge gibt es einfache Einseillängenrouten und einen Parcour. Am Nachmittag machen wir uns wieder auf die Heimreise.



38

Sektion Mythen

Verpflegung:	Rucksack und Hütte
Teilnehmerzahl:	unbeschränkt
Treffpunkt:	09:30 Uhr, Parkplatz Brüöl Schwyz; Rückkehr Sonntag ca. 17:30 Uhr
Durchführung:	bei jeder Witterung
Kosten:	Fr. 50
Anmeldung und Auskunft:	Remo Bianchi, per WhatsApp Anmeldung per Spond App

FaBe

Klettern Ibergeregg

L III 4a

Sonntag, 4. Juni 2023

Leiter:	Benno Seeholzer
Programm:	Wir gehen auf die Ibergeregg. Dort lernen wir das Klettern an verschiedenen Felsen, seilen über eine längere Distanz ab, bräteln und haben einen spielerischen Tag im Klettergarten.
Verpflegung:	Aus dem Rucksack
Teilnehmerzahl:	15 Personen
Treffpunkt:	09:30 Uhr, Schwyz, Parkplatz Brüöl
Durchführung:	Bei guter Witterung
Anmeldung und Auskunft:	Benno Seeholzer, per WhatsApp Name und Jg. Kind angeben. Bedarf für Klettermaterial angeben.



Der Weg ist das Ziel.

Schritt für Schritt gehen wir gemeinsam mit Ihnen, bodenständig und unkompliziert das Ziel an.



39

Sektion Mythen



FaBe Weekend Sustlihütte

Samstag, 24. - Sonntag, 25. Juni 2023

WS III 4a

Leiter:	Benno Seeholzer
Landkarte:	Karte online https://map.geo.admin.ch
Zeitbedarf gesamte Tour:	3 h
Zeitbedarf im Aufstieg:	3 h
Programm:	Tag 1: Wir fahren mit den PWs ins Urnerland, Meiental und gehen den Hüttenanstieg gemütlich an. Auf der Hütte gibts eine gemütliche Mittagstee-Kaffee-Runde. Am Nachmittag erlernen wir spielerisch die Kletterhandhabung. Ein Hüttenabend mit viel Zeit fürs Spiel rundet den Tag ab. Tag 2: Wir klettern den ganzen Morgen und nehmen am Nachmittag den Hüttenabstieg in Angriff. Abenteuer pur. Fahrt mit PWs nach Schwyz.
Verpflegung:	Aus dem Rucksack
Teilnehmerzahl:	10/10
Treffpunkt:	08:30 Uhr, Parkplatz Brüöl, Schwyz
Durchführung:	Bei guter Witterung
Kosten:	Fr. 50/Fr. 30
Bemerkungen:	Frühe Anmeldung nötig, meist schnell ausgebucht
Anmeldung und Auskunft:	Benno Seeholzer, per WhatsApp Name und Jg. Kind angeben. Bedarf für Klettermaterial angeben.

...*Wir*
Planen & Bauen
für Sie!

SCHNÜRIGER
BAU GmbH 

6417 Sattel

041 835 11 45

schnueriger.ch

Ihr Partner für alle Bauvorhaben



40

Sektion Mythen

SPONSORENLISTE

Firmen, die durch einen Beitrag mithelfen, das Erscheinen der Club-Nachrichten zu ermöglichen. Diese Firmen empfehlen sich und verdienen Ihr Vertrauen.

AG Sportbahnen im Mythengebiet, Postfach 509, Schwyz, handgruobi@mythenregion.ch
Auto Inderbitzin AG, Gotthardstrasse 18, 6414 Oberarth, vw@auto-inderbitzin.ch
Bike & Climb up, Jimmy & Louis Weber, Gotthardstrasse 62, 6438 Ibach, info@bikeandclimbup.ch
Blumen Müller Schwyz AG, Friedhofstrasse 13, 6430 Schwyz, info@blumenmuellerschwyz.ch
CONVISA, Unternehmens-, Steuer- und Rechtsberatung, Herrengasse 14, 6430 Schwyz, 041 819 60 60
Dettling Holzbau AG, Zimmerarbeiten +Bedachungen, Hertistrasse 26, 6440 Brunnen, info@dettling-holzbau.ch
Die Mobilier, Annen Stephan, Schmiedgasse 30, 6430 Schwyz, www.mobilier.ch/schwyz
Drogerie Imlig AG, Reformhaus, Adrian Imlig, Herrengasse 21, 6423 Schwyz, drogerien@imlig.ch
ebs Energie AG, Strom / Internet + TV / Erdgas + Biogas, Riedstrasse 17, 6430 Schwyz, www.ebs.swiss
Elektro Kessler GmbH, Grundstrasse 26, 6423 Schwyz, 041 811 68 00
EWS AG, Elektrizitätswerk Schwyz AG, Rosengartenstrasse 8, 6440 Brunnen, Reto Rickenbacher, www.ews.ch
Forst + Allround GmbH, Hirschenweg 7, 6416 Steinerberg, info@forstallround.ch
Freitag Architektur GmbH, Bahnhofstrasse 15, 6440 Brunnen, info@freitag-architektur.ch
Garage Gianella AG, Bahnhofstrasse 186, 6423 Seewen, info@garage-gianella.ch
Gasser Elektro-Unternehmung AG, Dammstrasse 10 und 2, 6438 Ibach, info@gasser-elektro.ch
Gasser Heizung-Sanitär AG, Muotastrasse 24, 6438 Ibach, info@gasser-haustechnik.ch
Goldschmiede Monica Schnüriger, Am Hauptplatz 5, 6430 Schwyz, www.mythenschmuck.ch
Gwerder Sport, Poststrasse 1, 6436 Muotathal, gwerder-sport@bluewin.ch
Hofmatt Apotheke, Eidg. Dipl. Apotheker Urs Seeholzer, Postplatz 6, 6430 Schwyz, hofmatt.apo@ovan.ch
Inderbitzin + Kälin AG, Elektrische- und Telefonanlagen, Gewerbestrasse 23, 6438 Ibach, info@iks-elektro.ch
Koller AG, Schreinerei Küchenbau, Schmiedgasse 38, 6438 Ibach, info@kollerag.swiss
Lindauer AG, Schreinerei und Küchenbau, Frauholzstrasse 45, 6422 Steinen, info@lindauerag.ch
Max Felchlin AG, Gotthardstrasse 11, 6438 Ibach, verkauf@felchlin.com
Meli Sport AG, Intersport, Herrengasse 14, 6430 Schwyz, info@melisport.ch

SWISSLOS

Sportförderung Kanton Schwyz

41

Sektion Mythen



Migros Bank AG, Hauptplatz 7, 6430 Schwyz, info@migrosbank.ch
Mythen Center Schwyz, Erlebnis Einkaufen, Mythencenterstrasse 15, 6438 Ibach, www.mythen-center.ch
Restaurant Höllgrotte, Bruno Suter, Stalden 15, 6436 Muotathal, hoellgrotte@bluewin.ch
Restaurant Schwarzenbach, Schelbert Markus, 6436 Bisistal, info@schwarzenbach-bisisthal.ch
Rotenfluebahn Mythenregion AG, Rickenbachstrasse 163, 6432 Rickenbach, info@mythenregion.ch
Schiltern Sichern-Bewachen AG, Archivgasse 1, 6431 Schwyz, info@schilter.ch
Schmidlin Holzbau AG, Frauholzstrasse 55, 6422 Steinen, holzhaus-schmidlin.ch
Schnüriger Bau GmbH, Aegeristrasse 29, 6417 Sattel, 041 835 11 45
Schwyzer Kantonalbank, Bahnhofstrasse 3, 6430 Schwyz, www.szkb.ch
Spinnerei Indoor AG, Asetstrasse 35, 6438 Ibach, www.spinnerei-indoor.ch
Swisslos, Sportförderung Kanton Schwyz, Kollegiumstrasse 28, 6431 Schwyz, 041 819 19 40
Triner AG, Druckerei, Schmiedgasse 7, 6430 Schwyz, beratung@triner.ch
Tschümperlin & Co AG, Schuhe und Sport, Reichsstrasse 18, 6430 Schwyz, www.tschuemperlin-schuhe.ch
ulrich.digital, Webdesign, Strehlgasse 14, 6430 Schwyz, www.ulrich.digital
vonrickenbach.swiss ag, Hauptstrasse 5, 6436 Muotathal www.vonrickenbach.swiss
Werner Mode AG, Schmiedgasse 40, 6431 Schwyz, info@werner-mode.ch
Xaver Lüönd AG, Steinbislin 17, 6423 Seewen, info@luond.ch
Zürich Versicherung, Roland Gwerder, Hauptstrasse 27, 6436 Muotathal, roland.gwerder@zurich.ch

Logo-Entwicklung
Konzeption/Kreation
Bilddbearbeitung
Illustration
Briefpapier
typografische Gestaltung
Corporate Design

MEDIA + PRINT
TRINER

Triner AG | Schmiedgasse 7 | 6431 Schwyz | www.triner.ch

In *Schwyz* zuhause.



**UNTERNEHMENS-,
STEUER- & RECHTSBERATUNG
WIRTSCHAFTSPRÜFUNG**

**GESAMTHEITLICH
ZUKUNFTSORIENTIERT**





CONVISA®

SCHWYZ ALTENDORF PFÄFFIKON

lindauer
www.lindauerag.ch

KÜCHE
RAUM
MÖBEL



**CLICK &
COLLECT** 

JETZT AUSPROBIEREN

SO FUNKTIONIERT'S:

- ♥ Lieblingsschuhe online reservieren
- 📍 Wunschfiliale zur Abholung auswählen
- 👜 Schuhe anprobieren und vor Ort bezahlen



Tschümperlin 
Schuhe & Sport seit 1851

**Hoch hinaus...
mit Sicherheit!**

...und Sie sind
am Erfolg
beteiligt.



Flagge zeigen!

•Zu meinem 25-Jahr-Jubiläum als Generalagent
beschenke ich die Schwyzrinnen und Schwyzler:
Auf dem Gosslen Mythen weht – mit Sicherheit –
für viele Jahre eine wettherum sichtbare Fahne.
Stephan Annen

die Mobilbar



AZB

6430 Schwyz

DIE POST 



**PRIVATE BANKING, SCHWYZER ART:
PERSÖNLICH, BODENSTÄNDIG, ERFOLGREICH.**

szkb.ch/privatebanking

 **Schwyzer
Kantonalbank**
Private Banking

Sektion Mythen
Schweizer Alpen-Club SAC
Club Alpin Suisse
Club Alpino Svizzero
Club Alpin Svizzer

