

SAC MYTHEN

CLUB-NACHRICHTEN

Editorial
Mutationen
Tourenberichte
Tourenprogramm
Sponsorenliste

Sektion Mythen
Schweizer Alpen-Club SAC
Club Alpin Suisse
Club Alpino Svizzero
Club Alpin Svizzer



JAN / FEB 25



ALLES UNTER EINEM DACH

ENTDECKEN SIE MEHR IN UNSEREN
56 FACHGESCHÄFTEN

www.mythen-center.ch

Mythen Center  **Schwyz**
ERLEBNIS EINKAUFEN

Ihr Ansprechpartner in den Bereichen Berg- und Outdoorsport



GWERDER SPORT

Gwerder Sport

Poststrasse 1
6436 Muoatathal

www.gwerder-sport.ch
Telefon 041 830 18 88

Öffnungszeiten:

Dienstag - Freitag

9.00 - 12.00 Uhr

13.30 - 20.00 Uhr

Samstag (Nur im Winter)

9.00 - 15.00 Uhr



2

Sektion Mythen

IMPRESSUM

01/02 – 2025

Club-Nachrichten der Sektion Mythen SAC, 84. Jahrgang

Erscheint 6 mal jährlich und wird allen Sektionsmitgliedern und Junioren zugestellt.

Auflage: ca. 1800 Exemplare


Ihre Ansprechpartner:

Präsident:	Remo Bianchi, Unterhof 8, 6424 Lauerz E-Mail: praesident@sac-mythen.ch	Tel. P: 079 737 01 64
Kassier:	Luzia Betschart, Helferts 1, 6430 Schwyz E-Mail: kassier@sac-mythen.ch	Tel. P: 079 250 76 62
Redaktion CN:	Peter Nideröst E-Mail: redaktion@sac-mythen.ch	Tel. P: 078 732 55 80
Grafik/ Layout:	Andy Annen, ANNENGRAPHIC Schwyz	
Umweltbeauftragte:	Larissa Weber E-Mail: umwelt@sac-mythen.ch	
Mitgliederdienst / Adressänderungen:	Nicole Schelbert, Weid 74, 6436 Muotathal E-Mail: mitglieder@sac-mythen.ch	Tel. P: 079 276 84 46

Titelbild: Leutschachtal unter dem Mittelstock

Annahmeschluss für Inserate: Mär.-Apr.-Ausgabe: 2. Feb. 2025
Redaktionsschluss: 2. Feb. 2025

Tourenberichte: Bis max. 2000 Zeichen



3

Sektion Mythen



EDITORIAL

Tourenprogramme

Jetzt ist es wieder soweit. Mit diesen Clubnachrichten erhaltet ihr wieder die neuen Tourenprogramme 2025. Angefangen beim Familienbergsteigen (FaBe), Kinderbergsteigen (KiBe), Jugend (JO), Sektion und den Veteranen.

49 J+S und SAC-Tourenleiter haben in den letzten Wochen in ihren Gruppen wieder ein grossartiges und anspruchsvolles Tourenprogramm für die Sektion zusammengestellt. Dies ist nicht selbstverständlich, da die Leiter alles in ihrer Freizeit tun. Es gibt keinen Lohn, aber das Wissen, anderen Mitgliedern eine Freude zu machen, entschädigt für Vieles.

Der J+S Experte und die Tourenkommission haben die eingegeben Touren begutachtet und freigegeben. Was jetzt noch fehlt, sind viele Anmeldungen und gutes Wetter.

Auf diesem Weg möchte ich allen Tourenleitern danken, auch denen die jetzt ein Jahr aussetzen, oder in «Rente» gegangen sind. Auch im Jahr 2025 habe ich wieder einige Sektionsmitglieder die einen Leiterkurs besuchen. Auch diesen Mitgliedern wünsche ich einen guten Start als Leiter bei uns in der Sektion.

Euer Tourenchef
Thomas Feer



WELCHER IST IHR TYP?

ŠKODA
SIMPLY CLEVER

15x SIEGER PREIS-LEISTUNGS

ŠKODA OCTAVIA: jetzt kennenlernen

Ob Sie das meistgekauft Auto der Schweiz als abenteuerlustigen Scout, kraftvollen RS oder beliebten Klassiker wählen. Sie profitieren von modernsten 4x4-Technologien und einem vielfach ausgezeichneten Preis-Leistungs-Verhältnis. Jetzt bei uns Probe fahren **ŠKODA. Made for Switzerland.**

Garage Gianella AG
Bahnhofstrasse 106
6423 Säwen SZ
Tel. 041 811 35 21
www.garage-gianella.ch



4

Sektion Mythen

Information zum neuen Datenschutzgesetz

Liebe Mitglieder des SAC Mythen

Am 1. September 2023 ist das revidierte Datenschutzgesetz (DSG) mit der neuen Datenschutzverordnung (DSV) in Kraft getreten. Damit sind auch neue Pflichten für den SAC Mythen verbunden. Aus diesem Grund werdet ihr künftig an diversen Stellen darauf hingewiesen und informiert, wie eure Daten, welche ihr dem SAC mitgeteilt habt, bearbeitet werden. Bitte beachtet, dass jeder, der sich für eine Tour oder einen Anlass der SAC Sektion Mythen anmeldet bzw. daran teilnimmt, sich mit der Anmeldung/Teilnahme mit der untenstehenden Datenschutzerklärung einverstanden erklärt, dass seine persönlichen Daten zur Erfüllung der internen Vereinszwecke verwendet werden.

Datenschutzerklärung

Die dem SAC Mythen zur Verfügung gestellten Personendaten (insbesondere Name, Geburtsjahr, Geschlecht, E-Mail-Adresse, Telefonnummer) werden vom SAC Mythen zu Vereinszwecken, namentlich zum Zweck der Durchführung der Mitgliedschaft, bearbeitet. Insbesondere können diese Personendaten zu folgenden Zwecken verarbeitet werden: Führung einer dem Vorstand zugänglichen Adressliste, Anmelde- und Teilnehmerliste der Teilnehmer einer Tour insbesondere fürs Notfallkonzept, Organisation von Touren und Veranstaltungen, Versand der Club-Nachrichten, Versand von E-Mails betreffend Informationen im Verein, Mitgliederadministration inkl. Rechnungsstellung der Mit-

gliedschaftsbeiträge in Zusammenarbeit mit dem Zentralverband des SAC Schweiz sowie die Abrechnung der J&S-Beiträge. Personendaten können im Rahmen des Vereinszwecks durch beauftragte Dritte bearbeitet oder an Dritte übermittelt werden. Daten werden insbesondere an den Zentralverband des SAC Schweiz sowie an das Amt für Volksschulen und Sport des Kantons Schwyz (inkl. Abteilung Jugend- und Sport) übermittelt. Die Daten werden gelöscht, sobald sie zur Bearbeitung nicht mehr erforderlich sind und keine gesetzliche Aufbewahrungspflicht (mehr) besteht.

Eine Änderung der Datenschutzerklärung ist jederzeit und einseitig durch den Vorstand der Sektion Mythen möglich. Der SAC Mythen gewährleistet eine dem Risiko angemessene Datensicherheit in Form von technischen und organisatorischen Massnahmen. Den Mitgliedern steht ein Auskunftsrecht über von ihr erhobenen Daten zu. Für die weiteren Rechte und Pflichten wird auf das DSG und die DSV verwiesen. Soweit ein Vereinsmitglied Personendaten von Dritten an die Sektion Mythen übermittelt, ist dieses Vereinsmitglied verpflichtet, seine Rechte und Pflichten gegenüber der Drittperson zu wahren und die Richtigkeit der Personendaten sicherzustellen.

Fotos im Besonderen

Ausserdem erklärt sich jeder, der an einer Aktivität der Sektion teilnimmt, mit der An-



meldung/Teilnahme damit einverstanden, dass Fotos gemacht und diese auf der Sektions-Webseite oder SocialMedia-Kanälen publiziert werden und dass Namen von Teilnehmer/-innen in Tourenberichten, in den Clubnachrichten sowie auf der Webseite und SocialMedia-Kanälen erwähnt werden können. Falls jemand damit nicht einverstanden ist, muss er den Tourenleiter bzw. den Veranstalter entsprechend **vor Start**

der Veranstaltung aktiv darüber informieren. Dann wird von der Publikation von Fotos bzw. der namentlichen Erwähnung abgesehen.

Für den Vorstand
Remo Bianchi und Larissa Weber

Bei Fragen steht euch Larissa Weber,
umwelt@sac-mythen.ch zur Verfügung.

Asetstrasse 35
6438 Ibach
www.spinnerei-indoor.ch

Öffnungszeiten:
MO-DO 11-22 h
FR 9-22 h
SA-SO 10-18 h



6

Sektion Mythen

MITGLIEDERBEITRÄGE 2025

Einzelmitglied

Beitrag an die Zentralkasse	75.-
Sektionsbeitrag	35.-
Total Betrag für Einzelmitgliedschaft	110.-
Einmalige Eintrittsgebühr	30.-

Familienmitglied

(2 Erwachsene, x-Kinder 6-17 jährig)

Beitrag an die Zentralkasse	110.-
Sektionsbeitrag	70.-
Total Betrag für Familienmitgliedschaft	180.-
Einmalige Eintrittsgebühr	50.-

Einzelmitglied

(40 Jahre und mehr Mitgliedschaft und vollendetem 62. Altersjahr)*

Beitrag an die Zentralkasse	75.-
-----------------------------	------

Einzelmitglied

(50 Jahre und mehr Mitgliedschaft)*

Beitrag an die Zentralkasse (reduziert, gemäss Reglement)	45.-
--	------

Jugendmitglied 6-22 jährig

Beitrag an die Zentralkasse	30.-
Sektionsbeitrag JO	10.-
Total Betrag für Jugendmitglied	40.-
Einmalige Eintrittsgebühr	10.-



Wer einer anderen Sektion als Stammsektion angehört, bezahlt den Sektionsbeitrag

Einzelmitglied 35.-
Total 35.-

Familienmitglied 70.-
Total 70.-

*gilt weiter für Mitglieder, welche bis zum 31.12.2024 Freimitglieder geworden sind.
Wer ab dem dem 1.1.2025 40 Jahre und mehr Mitgliedschaft und das vollendete 62. Altersjahr erreicht, ist nicht mehr vom Sektionsbeitrag befreit.

SKITOUREN- AUSRÜSTUNG

Wir beraten
dich gerne....

Wir bieten:
**PASSFORM-
GARANTIE**
für Schuhe

10%
SAC Rabatt
auf Lagerartikel



INTERSPORT®
MELI Schwyz



8

Sektion Mythen

«SAC-Portal und Digitaler Mitgliederausweis»

Im Januar 2025 führt der SAC-Zentralverband ein neues Mitgliederverwaltungssystem, das SAC-Portal, ein. Mitglieder können ab diesem Zeitpunkt ihre Angaben zur Mitgliedschaft selbstständig verwalten. Zudem wird ein digitaler SAC-Mitgliederausweis eingeführt.

Mit dem neuen SAC-Portal auf www.sac-cas.ch wird die Verwaltung der persönlichen Informationen sowie die Nutzung der digitalen Angebote des SAC einfacher und benutzerfreundlicher

Vorteile des SAC-Portals:

- Als SAC-Mitglied kannst du im SAC-Portal deine Angaben wie Adresse, E-Mail-Adresse und Telefonnummer selber anpassen und deine Abonnemente verwalten.
- Du hast Einsicht in deine Rechnungen und deren Status. Zudem hast du die Möglichkeit, deine Mitglieder-Rechnung elektronisch via E-Mail oder via E-Bill zu erhalten und zu begleichen.
- Deine gebuchten SAC-Ausbildungskurse beim SAC-Zentralverband sind im SAC-Portal verfügbar.
- Bei Bedarf kannst du deinen Mitgliederausweis herunterladen und selbst ausdrucken.

Digitaler Mitgliederausweis

Im Jahr 2025 erhältst du zum letzten Mal deinen Mitgliederausweis in Papierform. Dieser ist neu nicht mehr nur für ein Jahr gültig, sondern kann über mehrere Jahre genutzt werden, sofern die Mitgliedschaft jeweils erneuert und bezahlt wird. Deshalb werden das aktuelle Jahr, die Anzahl Mitgliederjahre wie auch die Stamm- und Zusatzsektionen nicht mehr aufgeführt. Zusätzlich basiert die Berechnung der Mitgliederjahre neu auf dem Eintrittsdatum und nicht mehr auf dem Kalenderjahr.

Dein Mitgliederausweis wird zudem in der SAC-CAS App verfügbar sein und kann auch offline jederzeit eingesetzt werden.

Das Kernstück des neuen Mitgliederausweises ist ein QR-Code. Dieser Code kann mithilfe eines Smartphones gescannt und die Mitgliedschaft in Echtzeit auf deren Gültigkeit geprüft werden. Auf dem Kontrollbildschirm sind dann auch die Anzahl Mitgliederjahre sowie die Sektionen sichtbar.

Wenn du deinen Mitgliederausweis in Papierform bevorzugt, kannst du diesen jederzeit im SAC-Portal unter **www.sac-cas.ch** herunterladen und ausdrucken.



UNSERE NEUE SEKTIONSSEKRETÄRIN

Mit grosser Freude können wir informieren, dass wir per 1. Januar 2025 eine Sektionssekretärin gefunden haben.

Rebecca Hotz, Unterägeri

Rebecca ist Detailhandelsfachfrau EFZ und hat das höhere Wirtschaftsdiplom edupool sowie den Lehrgang Online Marketing Managerin inkl. SocialMedia abgeschlossen. Sie hat bisher in der Reisebranche und im Tourismus, unter anderem für Stoos-Muotatal Tourismus und Ägerital-Sattel Tourismus sowie als Assistentin der Geschäftsleitung im Ägeribad gearbeitet. Nebst ihrer neuen Tätigkeit als Sektionssekretärin arbeitet sie in der Verwaltung des Altersheims Chlösterli in Unterägeri. Zu ihren Hobbies gehören insbesondere Pferde, Sport und Berge.

Wir heissen Rebecca herzlich willkommen und wünschen ihr einen guten Start!

Der Vorstand



10

Sektion Mythen

147. GENERALVERSAMMLUNG

Samstag, 15. Februar 2025

Beginn: 16.00 Uhr, MythenForum Schwyz

Ab 14.45 Uhr: Ehrungen langjähriger Mitglieder (Apéro)

Traktanden

1. Wahl der Stimmzähler
2. Protokoll der 146. GV vom 17. Februar 2024
3. Jahresbericht des Präsidenten
4. Rechnungsablage und Revisorenbericht
5. Mitgliederbewegungen und Ehrungen
6. Projekt Lidernenbuch von Xaver Büeler
7. Anträge
8. Budget und Jahresbeiträge 2025
9. Sektionssekretariat
10. Wahlen
11. Jahresprogramm
12. Verschiedenes

Hinweise

- Allfällige Anträge sind bis spätestens 15. Januar 2025 beim Präsidenten einzureichen (schriftlich mit Begründung an praesident@sac-mythen.ch).



Bestzeit

Was wir in Angriff nehmen, erledigen wir schnell und zuverlässig.

Gerne berät Sie Beni Schiesser telefonisch unter 041 817 42 55 oder persönlich in unserer Niederlassung am Hauptplatz 7, in Schwyz. Alles zu unseren Angeboten und Dienstleistungen finden Sie zudem auf migrosbank.ch.

MIGROS BANK

11

Sektion Mythen



TOURENBERICHTE

Kletterhalle Root als Ersatz für Diavolo Klettersteig

1. Oktober 2024

Es ist wahrlich keine Überraschung, dass Wisel bei diesem Regenwetter die heutige Tour absagen muss. Aber eine grosse Überraschung ist sein Vorschlag für einen Ersatz: die Kletterhalle in Root!

Ursula, René und die Schreibende sind sofort begeistert. Beim Betreten der Halle weicht unser Lampenfieber der Vorfreude. Nur wenige Leute sind da, hängen bereits an der Wand, besser gesagt, sie suchen den Weg nach oben zwischen einem Wirrwarr von kunterbunten Griffen. Für uns heisst es zuerst, das Seil richtig ins Grigri einlegen, den Test nicht vergessen, dann 'schön' Seil nachgeben und schliesslich sich um ruckfreies Hinunterlassen bemühen. Der Tourenleiter erklärt so gut, dass wir schon bald abwechslungsweise klettern und sichern. Mit zunehmendem Schwierigkeitsgrad rinnt der Schweiss wie Perlen übers Gesicht und vermutlich sind auch ein paar Freudentränen dabei...! Nach fünf Stunden, unterbrochen von einer kurzen Trinkpause, machen wir uns zufrieden auf den Heimweg.

Du Wisel, bist selber mit Klettern nicht auf die Rechnung gekommen, bei uns jedoch hast Du nach teils jahrzehntelanger Kletterpause die Freude und Begeisterung wieder geweckt. Dafür danken wir Dir von Herzen!

Agi Schindler

Bierkeller-Muotathal Ersatz Arnisee

8. Oktober 2024

Nicht einmal die vorgesehene Ersatztour konnten wir wegen dem Seichwetter durchführen. Am Vorabend plagierten die Wetterfrösche noch von einer halbtägigen Föhnphase. Aber es kam anders, der älteste Urner zog den Schwanz schon am Morgen ein, der Sidian. Wir waren aber guten Mutes und machten eine Wanderung ins Muotathal, schön flach hinderä und jederzeit mit einer Möglichkeit einzukehren oder mit dem Postauto wieder durusä.

Ab dem Bierkeller nahmen wir den schönen Weg über dem Gibelhoräränk. Zu dieser Zeit hatte das Blätterdach des Waldes den Regen noch ä chli uf, so dass wir noch ohne Regenschirm im Schlattli auftauchten. Beim Schlattliwehr, wo der Rechen versuchte Schwemmholz heraus zu fischen, war definitiv Ghüdelnass angesagt. Kaum waren wir in einem guten Tramp, schletzte es schon eine zweimal ufs Hosäfüdlä. Wir mussten fast ä chli lachen, hatten aber Mitleid, denn mir diesen Hosen konnte man nicht mehr an eine noble Hundsverlochätä. Entlang dem fasst leeren Grünenwaldsees wanderten wir weiter und erreichten glie den Kaffeehalt im Selgis. Dazu gab es Nussgipfel, auch Iklemmte wurden verdrückt, und bei einigen wurde das Kaffee «trocken» heruntergewürgt. Der schöne Wanderweg führte uns nahe an der Muota entlang und wir staun-



12

Sektion Mythen

ten immer wieder wie viel oder wenig die Bächlein vom Stoos appä Wasser führten. Das Karstgebiet lässt eben viel Regen la verschlüfä. Bei der vorderen Brücke überquerten wir die Muota und gingen übers Wigetli zur neuen Gruobi beim Grillplatz. Mit ruhigem Gemüt haberten wir das Zmit-tag und dachten nicht, was der Mettelbach vor ein paar Jahren hier angerichtet hatte. Trotz Näfel sahen wir den Abbruch Richtung Brand und es war schon chli gfürchig det ufä zu schauen. Nachher war der alte Weg teils ab dem Felsen gebäckt oder er führte durch stotzige Weidli. Nicht weit unten plät-scherte die Muota über die Steine Richtung durfürä. Im Chräjennossenwald erreichten wir die Zinglenstrasse und diese führte uns an einigen Gewerbebauten und dem Theater vorbei zur Chiläbrügg. Jetzt war für uns genug geeselt im Regen und wir liessen uns is Conditers la verwöhnen. Zuletzt brachte uns die Post sicher wieder uf Schwyz usä. Das Wetter war für eine gröbere Tour nicht optimal, aber wir meinten es wäre schade gewesen, wenn wir zu Hause gehockt wären.

Die Wetterfesten: Monika, Agi, Johanna, Peter, Beat und ich der Schreiberling Sebi.


Anstatt Mürlenloch Ersatztour Leiterliweg

12. Oktober 2024

Fürs Mürlenloch war es definitiv zu nass, jedoch gibt es im Muotathal für solche Fälle tolle Alternativen und Otmar hat eine davon angeboten. So trafen wir uns zu viert um 08.00 Uhr im Grund und fuhren ins Selgis. Dort geparkt ging es los über den Witzweg und danach entlang der Stoosstrasse. Wenn man weiss wo, wird einfach in den Wald abgebogen und man befindet sich auf einem abenteuerlichen «Leiterliweg». Dieser endet auf einer einsamen wunderschönen Alp. Viele ungeniessbare Pilze begrüsst uns und wir hatten dank Werni noch spannende Pilzkunde! Würde ich doch gerne selber mehr davon verstehen. Entlang des Weidezifels geht's nach oben und wenn man weiss wo, wird wieder in den Wald abgebogen, um schliesslich wieder auf die Strasse zu kommen. Bei Sonnenschein genossen wir unseren Zwipf und es ging durch den steilen Wald runter wieder ins Selgis.

Es war eine gelungene Alternative und hat uns viel Spass gemacht! Es geht doch eigentlich auch ums Zusammensein mit Gleichgesinnten und um gute Gespräche, welche unabhängig von der ausgeschriebenen Tour, auch auf kürzeren oder einfacheren Alternativen, stattfinden können. Danke vielmals Otmar für deine Flexibilität und gute Organisation!

Tullia Lacher



Firstspitz statt Gämtiloch

15. Oktober 2024

Während sich in Amerika die Wähler darum streiten, ob Trump oder Harris «America First» besser hinkriegt, stand für uns SAC-Veteraninnen und -Veteranen fest: Mit Tourenleiter Hans geht's «First»-klassig in die Berge. Dies nicht als volksverführender Slogan, sondern anstelle des frisch verschneiten Chratzerengrates direkt auf den «First»-Spitz. Selbst das Wetter machte «first»-klassig mit, na ja bis fast am Schluss, aber dazu später.

First the church: Die Kirche Muotathal bildete den Ausgangspunkt der Tour. Via Chatzenstrick-Leiterliweg, Zinglenflue, Hochweidgütsch erreichten wir die Alp Sulzmatt. Wer sich bis dahin noch nicht an mystischen Herbst-Wäldern, wow-gepflegten Streuwiesen, spektakulären Felsabbrüchen und anderen Naturwundern sattgesehen hatte, kam spätestens jetzt auf die Rechnung. Der Blick vom Vorplatz der Hütte hinunter ins

«Thal» produziert bereits Extraschübe Adrenalin, derjenige im nahen Brächen (Abbruch) des Teufbach bringt uns vor Ehrfurcht zum Schweigen.

Firstspitz - das Ziel unserer Tour! Wir erklimmen es über eine steile Grasnarbe und der Schreibende stellt fest, dass man im Leben nie ausgelernt hat: Der Gipfel ist nicht immer der höchsten Punkt eines Berges. Diese Erkenntnis galt es zu verdauen, ebenso wie das Gipfel-Picknick (First Class bei den meisten). Regenwolken zogen immer mehr auf, die beiden Sonntagskinder in der Gruppe warfen ihre ganze Glück-Haben-Kraft ins Spiel. So schafften wir es trocken bis fast nach Illgau. Hier wurde das Glück bei Bieren und Panachés vervollständigt, so dass es niemandem etwas ausmachte, die letzten Höhenmeter runter mit der Bahn zu fahren. Hans, danke für die Firstclass-Führung!

Stephan Annen



Rothenthurm - Raten - Biberbrugg

22. Oktober 2024

Wandergenuss zum Schwärmen – Der Höhrnonen ist eine Hügelkette zwischen der Rothenthurmer Altmatt und dem Zürcher Sihltal mit einer Höhe bis zu 1229 m. Berühmt wurde dieser Gebirgszug in den 80er-Jahren des letzten Jahrhunderts, als die damalige PTT dort einen Richtstrahlurm aufstellte. Heftiger Widerstand seitens Landschaft- und Naturschützern verzögerten das Bauwerk bis es – Glasfaser- ersetzte die Richtstrahltechnik – zwar erstellt, jedoch nur noch «als Auslaufmodell» verwendet wurde. Anfang der Nuller Jahre wollte die mittlerweile zur Swisscom mutierte Eigentümerin den Turm abbrechen, weil technologisch veraltet. Und wieder wurde heftig darum gestritten, teilweise von den gleichen Einsprechern, jetzt aber mit umgekehrten Vorzeichen. Doch all dies kümmerte die 12 gutgelaunten SAC-Veteranen nicht.

An die epischen Rechtshändel erinnerte allenfalls der Anblick eines gut getarnten militärischen Funkkarrens, der die optimale Lage nutzte, um Signale zu empfangen und ebensolche ausschwärmen zu lassen. Indirekt erlebten wir aber schon das schwärmerische Potenzial dieser Hügelkette. Denn wo man gut Funksignale senden und empfangen kann, ergeben sich zumeist auch sehr gute Aus- und Weitblicke. Wenn sich die Bäume lichteten, gaben sie Fernsichten frei, die uns ins Schwärmen kommen liessen.

Weniger zum Schwärmen waren die Wetterverhältnisse, zumindest zu Beginn: Von Rothenthurm via St. Jost schwärmten vor

allem die Regenwolken über unseren Hüten und Schirmen. «Regen macht schön» heisst es landläufig. Während der Kaffeepause auf dem Ratenpass sah auch Petrus, der himmlische Wetterverantwortliche, ein, dass bei unserem ohnehin schon attraktiven Grüppchen nichts mehr herauszuholen war. Er schickte Trockenheit und Sonnenstrahlen, die Wanderung via Dreiländerstein und Wildspitz bis runter nach Biberbrugg konnte genuss- und erfolgreich beendet werden.

Gelungen ist dieser schwärmerische Wandertag vorrangig dank dem umsichtigen und vorausschauenden Wanderleiter: Merci Kurt!

Stephan Annen

Grosse Mythe, 1899 m

29. Oktober 2024

Es ist meine erste Veteranentour, um 09.00 Uhr sollte ich beim Brüol Parkplatz in Schwyz sein. Ich stehe in Goldau pünktlich auf dem Peron, aber oha Lätz, mein Zug hat nicht nur Verspätung, er fällt gleich aus! So mussten alle Teilnehmer/innen, 10 Personen, auf mich warten. Welch eine Blamage!

Mit den Autos fahren wir bis zum Meinradstrank, von dort laufen im flotten Schritt am Hof Geissberg vorbei, in der Falllinie hinauf zur Unter Stotzigweid, dann vorbei am Mast 13 und über den Gnossenbann zur Holzegg, wo der letzte Teilnehmer auf uns wartet.

Nach einem Kaffeehalt steigen wir auf den grossen Mythen oder die grosse Mythen? Heisse Diskussionen um der oder die



Mythen begleiten uns zum Aufstieg. Auf dem sonnigen Gipfel geniessen wir die prachtvolle Aussicht und nehmen gemütlich schwatzend unser Zmittag ein.

Sorgfältig und konzentriert steigen wir zur Holzegg hinunter und löschen unseren Durst im Skihaus. Im Abstieg übers Gütsch erreichen wir den Parkplatz.

Lieber Hans, herzlichen Dank für deine souveräne Führung und das Zeigen eines alten Weges im Aufstieg!

Monika Bieri

Geissstock

2. November 2024

Drei Beat, drei Glarnerinnen und drei Diverse marschieren heute drei Stunden rauf und drei runter, Ziel Geissstogg mit 3G wie die Glarner Mädels meinen. Ausgeschrieben ist «Alpines Wandern» im Raum Inner- und Schwyz-Glarus-Tessin. Aufgrund der suuuper Wetterlage reisen wir ins nahe Muotathal.

Wir starten im Liplis auf blauweissem Weg zum Trittli und zweigen dann links ab, gehen zT weglos oder auf Schafspuren über Bel-

gerts, steile Grasbörter und Absätze hinauf und machen etwa auf Geissmatthöhe Pause. Traumwetter, -klima und -sicht lassen uns immer wieder schwärmen. Den imposanten Kessel unter dem Gipfel queren wir auf ausgesetztem, schmalen Pfad, teils gebückt und erreichen kurz darauf den Geissstock zwischen Blüenberg und Misthufen.

Wunderbare Sicht und Windstille lassen uns auf dem nahen Landblätzli ausgiebig Mittagsrast machen, es gibt Zeit für ein Nickerchen, oder um über die bald kommenden Skitouren in der Region zu diskutieren.

Der Abstieg führt östlich am Misthufen vorbei, wo sich oben gerade zwei Gleitschirmler startklar machen. Ein Kurzbesuch gehört noch dem Wiss Nollen, bevor wir via Chalberband an imposanten Karrenlöchern vorbei und über Charrengnöss und Studen an der warmen Herbstsonne das Ochsenplätzli erreichen. Die letzten Sonnenstrahlen werden noch eingesogen, bevor wir via Rotmattwald und Trittli in das mystische Nebelmeer im Liplis eintauchen.

Danke Heinz für die perfekte Spätherbst-Tour, hat in allen Teilen gepasst, inkl das verdiente Wärmisell is Kondiiters.

Beat Gwerder



16

Sektion Mythen

Hinterofen

5. November 2024

Bei dem Herbstwetter muss man in die Bergwelt. Unten der cheibe Näfel und in den höheren Lagen warmer Sonnenschein und ä schöni Weitsicht. Ich entschied eine Tour im Ybrig zu machen. Weit ob der Nebelgrenze und auf einer Hochebene, damit keine grösseren Höger uns mit zu viel Schatten die Tour vercheiben. Weil die Sonnenbergstrasse im Gebiet Stock durch Bauarbeiten gesperrt war, mussten wir unsere Autöli schon beim Hirschkeller parkieren, in dem wir uns nach der Tour mit Tranksame, Kaffee und Kuchen verwöhnen lassen. Aber zuerst geht es jetzt auf der Bergstrasse zur Tierfäderenegg. Dort bestaunten wir ein erstes Mal eine Rundsicht der Ybrigerwelt und nahmen den ersten Schluck aus unseren Gutteren. Ä chli meh opsi gats jetzt auf dem alten Weg und nachher auf der Alpstrasse Richtung Holzhütte. Bei einer Alphütte setzten wir uns nieder, es hatte eine Tanzdiele und Bänke mit Tisch, damit wir unser Znüni nicht am Boden hockend einnehmen mussten. Nachher gahts über Alpweidä schön allmählich durhinterä, bevors zwischen dem Fidisberg und dem Piet gäch opsi zur Wannenhöchi gahd. Heute der höchste Punkt mit 1833 Höhenmeter. Uf beide Berge sind mir im Winter schon uf Schyturä gsie und jetzt gsehmer das Gelände im Herbst. Hinterofen isch ä grossi Geländemulde mit gutem Weidegebiet, aber es hed au viel Sumpfflächen. Vereinzelt streckt eim nu äs kleines Blüemli sein farbiges Köpflein entgegen und es paarmal flieht au nu ä Heustöffel vor üsem Tramp. Mir gönd witer und luogid nu umä

Richtung Pfannestöckli, Rütistei oder Schülberg. Auf der Alpstrasse geht es gägä der Lehhütte zur neuen Alpkäserei, mir gönd aber querfeldein, oder gradus gäge Obergänigen, wo wir auf dem Übergang zur Alp Wannan das Zmittag genehmigen. Einer meldete während dem Essen, hei punkt 666 Höhenmeter, nicht schlecht. Nachher machen wir noch einen Abstecher zur Totenplang, ä wunderbare Aussichtspunkt. Auch war das neue Alu Kreuz ein Hingucker. Jetzt gahds nur nu nitzi, über zwei Böden und zwei ziemlich gächli Planggen. Ja das Trittli und die Stägen erforderten von uns ein gutes Abstah mit de Bergschuh. Nu chli Waldstrass und schon simmer wieder bei der Tierfederenstrasse. Jetzt isch es nu ä churze Marsch zum Hirschkeller. Zuerst gömmer aber nu i Hirsch Kapelle, ä wunderbare Ort amäne sehr schöne Punkt. Zum Schluss hockid mir nu bis schier d Sunnä appä gad vor em Hirschkeller a dä Sunnä und lönd üs la verwöhnen. Danke vielmal ä de Familie Holdener für die guäti Bedienung. Noch einmal bewunderid mir alli 10 Teilnehmer die Höger rund ums Ybrig und sind sehr zufrieden, so ä schöni Tour gmacht zha.

Josef Wiget



Wanderung Mostelegg - Hochstuckli - Bannegg - Spilmettlen - Herrenboden - Engelstockrundweg

19. November 2024

Eine der schwierigen Aufgaben der Tourenleiter ist die Ausschreibung ein Jahr im Voraus, besonders wenn es sich um eine Tour im November handelt: 'Martinisümmerli' oder schon Winter? Im Programm steht Wanderung oder Skitour, also eine Wundertüten-Tour. So fahren wir auf die Mostelegg, dann zu Fuss das Strässchen hinauf, steiler werdend auf dem Bergweg zur Stucklialp und weiter zum Hochstuckli. Der eisige Wind wirbelt letzte Herbstblätter durch die Luft, Nebel, Regen, Schneetreiben und Sicht Null, darum sofort weglos hinunter auf rutschigem Grasbort, dann Wald mit heimtückischen Wurzeln und störendem Unterholz, auf der Weide, wo das Vieh tiefe Löcher hinterlassen hat und die jetzt mit Wasser gefüllt sind, ist Geschicklichkeit von Vorteil, will man nicht auf dem Hosenboden landen. Bevor es soweit kommt, treffen wir auf den Wanderweg zur Spilmettlen. Dort bleiben wir stehen, schauen auf die beiden Seen, der Urner- und der Ägerisee, und zu den winterlichen Gipfeln vom Muotatal bis zur Rigi. Der Alpstrasse entlang läuft es wie von alleine und die Abkürzungen querfeld-hinunter bringen uns schnell zur Hängebrücke, denn sie ist die kürzeste Verbindung zum Rundweg um den Engelstock, das heisst, sie 'wäre' die kürzeste Verbindung, wenn sie heute nicht gesperrt wäre...! Unser TL meint, die Touristiker seien doch 'Tröolköpfe', weil sie Öffnungszeiten einer Brücke auf

den Betrieb einer Bahn (oder Skilift?) a stimmen und auch sonst viel 'Trööliges' machen. Dank der unfreiwilligen Zusatzschlaufe bietet sich die Gruebi für eine Rast an, bevor es zurück zum Herrenboden geht, den wir aber links liegenlassen und quer-Sumpf dem Engelstock Rundweg zustreben. Inzwischen haben wir in Sachen Wetter so ziemlich alles erlebt und zu guter Letzt zeigt sich beim Blüemlisberg sogar die Sonne. Wider Erwarten schmeckt der Kaffee aus der Selbstbedienung wunderbar. Die beiden Chauffeure holen die auf der Mostelegg parkierten Autos und lassen uns beim Giselberg einsteigen. Im Dorf finden wir eine warme Stube; danke dem neuen Veteran Urs für die spendierte Runde. Die heutige Tour blieb spannend bis am Schluss. Nun ist die Wundertüte leer, weitere mögen folgen. Darauf freuen sich und danken dir Wisel, ganz herzlich, Noldi, Peter, Sebi, Urs und Agi.

Agi Schindler



18

Sektion Mythen

VETERANEN

Hochstuckli (1566 m ü.M.)

SL

Dienstag, 7. Januar 2025

Leiter:	Benno Reichlin
Zeitbedarf gesamte Tour:	5 h
Zeitbedarf im Aufstieg:	3 h
Höhenmeter im Aufstieg:	900 h
Landkarte:	1:25 000, Blatt Nr. 1152 Ibergereg
Link zum SAC-Tourenportal:	https://www.sac-cas.ch/de/huetten-und-touren/sac-tourenportal/hochstuckli-3390/skitouren/von-schwyz-6713/
Programm:	Aufstieg über Ried – Uzenberg – Holdenersweid. Abfahrt entlang der Aufstiegsspur
Ausrüstung:	Komplette Skitourenausrüstung inkl. LVS
Treffpunkt:	08:30 Uhr, Bushaltestelle Mangelegg; Bus-Linie 530 ab Schwyz-Zentrum: 08.15 Uhr
Verpflegung:	Aus dem Rucksack
Durchführung:	nur bei guter Witterung, ev. Ersatztour
Teilnehmerzahl:	unbeschränkt
Anmeldung und Auskunft:	Benno Reichlin, Tel. 079 422 60 57 Bis 5. Januar 18.00 Uhr

Der Stromer in Ihrer Nähe ...

elektro kessler



- Elektroinstallationen
- Servicearbeiten
- Photovoltaikanlagen
- Neubau / Umbau

Grundstrasse 26 | 6430 Schwyz | Tel. 041 811 68 00 | www.stromer-schwyz.ch



Fidisberg 1919 m

Dienstag, 14. Januar 2025

S L

Leiter:	Hans Reichmuth - Flecklin
Zeitbedarf gesamte Tour:	4.0 h
Zeitbedarf im Aufstieg:	2.5 h
Höhenmeter im Aufstieg:	900 h
Programm:	Mit PW zum Parkplatz Weglosen, Talstation Hoch-Ybrig. Gemütlicher Aufstieg durch den Chäserenwald bis zur Gruebi. Von da Richtung Sattlerhütte – Lehütte und über Obergängigen zum Gipfel des Fidisberg 1919 m. Abfahrt direkt über Fidisch – Lehütte zurück zum Ausgangs- punkt.
Ausrüstung:	Kompl. Skitourenausrüstung inklusive LVS
Treffpunkt:	08:00 Uhr, Gemeindeparkplatz Brüöl, Schwyz
Verpflegung:	Aus dem Rucksack
Durchführung:	Bei genügend Schnee aber sicheren Lawinenverhältnissen
Teilnehmerzahl:	Unbeschränkt
Kosten:	Ca. Fr. 20 pro Person für Fahrt und Parking
Anmeldung und Auskunft:	Hans Reichmuth - Flecklin, Tel. 079 639 44 71, Tel. 041 811 64 24

Rosstock (2460m)

Dienstag, 21. Januar 2025

S WS

Leiter:	Alois Rey
Zeitbedarf gesamte Tour:	6 h
Zeitbedarf im Aufstieg:	2.5 h
Höhenmeter im Aufstieg:	750 h
Höhenmeter im Abstieg:	1280 hm
Landkarte:	Karte online https://App Swisstopo
Link zum SAC-Tourenportal:	https://www.sac-cas.ch/de/huetten-und-touren/sac-tourenportal/1567/ski_tour/1345



20

Sektion Mythen

Programm: Mit dem Auto zum Chäppeliberg im Riemenstaldnertal.
Mit der Seilbahn bis Gitschen.
Übers Mälchbödeli - Chüeband zum Gipfelaufschwung des
Rossstocks.
Vom Skidepot die letzten 100 Höhenmeter hinauf zum Gipfel.
Abfahrt je nach Verhältnissen. Entweder zurück zur Seilbahn
oder hinunter bis Chäppeliberg

Ausrüstung: Komplette Skitourenausrüstung inkl. LVS

Treffpunkt: 07:30 Uhr, Gemeindeparkplatz Brüöl, Schwyz

Verpflegung: Aus dem Rucksack

Durchführung: Bei guter Witterung

Teilnehmerzahl: 8 Personen

Anmeldung und Auskunft: Alois Rey, Tel. 079 548 05 69, Tel. 041 811 24 80
bis am Sonntagabend 19. Januar 2025

Höch Gumme (2204m)

S WS

Dienstag, 28. Januar 2025

Leiter: Alois Rey

Zeitbedarf gesamte Tour: 5 h

Zeitbedarf im Aufstieg: 2 h

Höhenmeter im Aufstieg: 700 h

Landkarte: 1:25 000, Blatt Nr. 1189 Sörenberg

Link zum SAC-Tourenportal: https://www.sac-cas.ch/de/huetten-und-touren/sac-tourenportal/878/ski_tour

Programm: Mit dem Auto bis zur Talstation der Seilbahn zum Turren.
Von der Bergstation über Firstbüel - Breitfeld zum Berghotel
Schönbüel.
Weiter zum Gipfel des Höch Gumme (2204m).
Abfahrt entlang der Aufstiegsroute.

Treffpunkt: 07:30 Uhr, Gemeindeparkplatz Brüöl, Schwyz

Verpflegung: Aus dem Rucksack

Durchführung: Nur bei guter Witterung und günstigen Lawinenverhältnissen

Teilnehmerzahl: 8 Personen

Anmeldung und Auskunft: Alois Rey, Tel. 079 548 05 69, Tel. 041 811 24 80
Bis Sonntagabend, 26. Januar 2025



Firsthöreli (2128 müM)

SWS

Dienstag, 4. Februar 2025

Leiter:	Benno Reichlin
Zeitbedarf gesamte Tour:	6 h
Zeitbedarf im Aufstieg:	4 h
Höhenmeter im Aufstieg:	1200 h
Link zum SAC-Tourenportal:	https://Von Schwarzenbach (Bisistal) _ Skitouren _ Schweizer Alpen-Club SAC.htm
Programm:	Aufstieg ab Schwarzenbach – Stafel – Galtenebnet. Abfahrt via Aufstiegsspur
Ausrüstung:	Komplette Skitourenausrüstung
Treffpunkt:	07:00 Uhr, Gemeindeparkplatz Brüöl, Schwyz
Verpflegung:	Aus dem Rucksack
Durchführung:	Nur bei guten Bedingungen, ev. Ersatztour
Teilnehmerzahl:	Beschränkt auf 8 Personen
Kosten:	Fr. 15
Anmeldung und Auskunft:	Benno Reichlin, Tel. 079 422 60 57 Bis 2. Februar 18:00 Uhr



Firsthöreli



22

Sektion Mythen

Schneeschuhtour Haldi

WT2

Dienstag, 11. Februar 2025

Verschiebe-Daten: Donnerstag, 13. Februar 2025

Leiter:	Beat Suter
Zeitbedarf gesamte Tour:	3.5 h
Zeitbedarf im Aufstieg:	2 h
Höhenmeter im Aufstieg:	320 h
Zeitbedarf im Abstieg:	1.5 h
Höhenmeter im Abstieg:	320 hm
Landkarte:	1:25 000, Blatt Nr. 1192 Schächental
Programm:	Fahrt mit PW bis LSH Schattdorf. Ab der Bergstation wandern wir über Wichli, Säumli zum Oberfeld. Abstieg zum Kessel, Billentrog zum Bähkli. Eine schöne Schneeschuhwanderung in einer schönen Landschaft, die von den Haldi-Freunden immer gut unterhalten ist. Sollte wieder Schneemangel herrschen, werde ich kurzfristig eine Wanderung in der Region organisieren.
Ausrüstung:	Winterwanderausrüstung, Schneeschuhe, Schneeschuhe können auch in der Bergstation LSH gemietet werden
Treffpunkt:	08:30 Uhr, Parkplatz Brüöl, Schwyz
Verpflegung:	Aus dem Rucksack
Durchführung:	Bei guter Witterung
Teilnehmerzahl:	Unbeschränkt
Kosten:	Fr. 10 für Auto. Fr. 9 LSH, GA gilt
Anmeldung und Auskunft:	Beat Suter, Tel. 041 811 47 04
Bemerkung zur Anmeldung:	Nur telefonische Anmeldung



Forst Allround GmbH

078 693 64 16 www.forstallround.ch



Skitour - Rundtour, Altberg - Laucherenstöckli - Abfahrt nach Oberiberg - Aufstieg Ibergereg, od. Brünnelistock

S L

Dienstag, 18. Februar 2025

Leiter:	Hans Reichmuth - Flecklin
Zeitbedarf gesamte Tour:	5.0 h
Zeitbedarf im Aufstieg:	4 h
Höhenmeter im Aufstieg:	950 h
Programm:	Mit PW bis Parkplatz Altberg. Aufstieg zum Laucherenstöckli. Nach der Abfahrt über die Piste nach Oberiberg werden die Felle nochmals montiert. Über Änglisfang - Hobacher zur Ibergereg (oder zum Brünnelistock, je nach Lust der Teilnehmer). Von dort über die Piste zurück zum Ausgangspunkt.
Ausrüstung:	Skitourenausrüstung inkl. LVS
Treffpunkt:	08:30 Uhr, Gemeindeparkplatz Brüöl, Schwyz
Verpflegung:	Aus dem Rucksack
Durchführung:	Sofern Schnee, bei jedem Wetter
Teilnehmerzahl:	unbeschränkt
Anmeldung und Auskunft:	Hans Reichmuth - Flecklin, Tel. 079 639 44 71, Tel. 041 811 64 24

Ersatztour

S

Dienstag, 25. Februar 2025

Leiter:	Alois Rey
Programm:	Am 25. Januar 2025 war eine Skitour zur Brestenburg vorgesehen. Da sich der Tourenleiter einer Schulteroperation unterziehen muss, kann er diese nicht durchführen. Wir werden nach Möglichkeit eine Ersatztour durchführen. Das Tourenziel und die erforderlichen Tourendetails werden kurzfristig auf der Webseite der Sektion veröffentlicht.
Verpflegung:	Aus dem Rucksack
Durchführung:	Bei guter Witterung
Anmeldung und Auskunft:	Alois Rey, Tel. 079 548 05 69



24

Sektion Mythen

SEKTION

Eggenmandli

Freitag, 10. Januar 2025

S ZS

Leiter:	Mike Moser
Zeitbedarf gesamte Tour:	6 h
Zeitbedarf im Aufstieg:	3.5 h
Höhenmeter im Aufstieg:	1000 h
Zeitbedarf im Abstieg:	1.5 h
Höhenmeter im Abstieg:	1000 hm
Link zum SAC-Tourenportal:	https://www.sac-cas.ch/de/huetten-und-touren/sac-tourenportal/eggenmandli-6108/skitouren/vom-bruesti-5902/
Programm:	Gemeinsame Fahrt nach Attighausen von dort geht es mit der Bahn nach Brüsti, wo wir die Skitour Richtung Surenenpass-Eggenmandli gemeinsam starten werden.
Ausrüstung:	Skitourenausrüstung komplett, LVS, Sonde, Schaufel
Treffpunkt:	07:00 Uhr, Schwyz Brüöl, Gemeindeparkplatz
Verpflegung:	Aus dem Rucksack
Durchführung:	Bei guter Witterung
Teilnehmerzahl:	5 Personen
Kosten:	Einkehr- & Fahrkosten
Bemerkungen:	Genauere Details von Treffpunkt und Zeit wird noch in einem WhatsApp-Chat bekanntgegeben.
Anmeldung und Auskunft:	Mike Moser, Tel. 076 558 84 95, per WhatsApp: 076 558 84 95 Anmeldung bis 08.01.25

Auch unsere Maschinen laufen auf Hochtouren.

Wir sorgen für eine sichere, umweltfreundliche
Stromversorgung in der Region.

www.ebs.swiss

ebs
Vernetzt Schwyz.

25

Sektion Mythen



Ticino Ripido V

Samstag, 11. - Sonntag, 12. Januar 2025

S SS

Leiter:	Röbi Lumpert Samstag: 8 h5 h1600 hm Sonntag: 8 h5 h1300 hm
Landkarte:	Karte online https://s.geo.admin.ch/9c093cddac
Programm:	Wiederholung aufgrund guter Resonanz in den Vorjahren, mit anderen Zielen. „Ticino Ripido“ steht für „stotziges Tessin“. Wir wählen einen oder mehrere der vielen steilen Tessinergipfel aus, und zwar nach Verhältnissen, Schnee und Wetter. Das genaue Tourenziel wird bei der Anmeldung bekanntgegeben. Übernachtung und ortstypische Verpflegung in geeignetem Hotel. Die Touren finden nur bei guten Verhältnissen statt. Ggf. Ausweichtour auf der Alpennordseite.
Treffpunkt:	07:02 Uhr, Schwyz SBB; Interregio 46 ab Schwyz SBB (07:06 Uhr Brunnen), oder nach kurzfristiger Bekanntgabe
Verpflegung:	Aus dem Rucksack
Durchführung:	Bei guter Witterung
Teilnehmerzahl:	6 Personen
Kosten:	Bahnillet und ggf Getränke / auf Wunsch mit Übernachtung
Anmeldung und Auskunft:	Röbi Lumpert, Tel. 078 761 02 33, bis 4.1.2025
Bemerkung zur Anmeldung:	Durchführungsentscheid am Vorabend ab 18:00 Uhr unter 078 761 02 33

Hoch Fulen 2506m

Samstag, 18. Januar 2025

S WS

Leiter:	Rolf Brugger
Zeitbedarf gesamte Tour:	5.5 h
Zeitbedarf im Aufstieg:	4.5 h
Höhenmeter im Aufstieg:	1510 h
Zeitbedarf im Abstieg:	1 h
Höhenmeter im Abstieg:	1510 hm
Landkarte:	Karte online https://App White Risk



26

Sektion Mythen

Programm:	Mit PW von Schwyz nach Unterschächen. Von Unterschächen Richtung Süden via Bielen auf der Brunnitalstrasse nach Rüti und weiter zur Brunnialp. Anschliessend südwestwärts nach Flösch zum Eingang ins Griesstal. Durch den Talboden Richtung Westen bis kurz vor der Lücke bei den Stichplatten, wo nordwestwärts auf den wenig ausgeprägten Südgrat östlich von P. 2366 aufgestiegen wird. Zum Schluss über die ziemlich steile Südwestflanke zum Gipfel. Die Abfahrt erfolgt entlang der Aufstiegsroute. Nach Kaffee und Kuchen gehts mit dem PW zurück nach Schwyz.
Treffpunkt:	07:00 Uhr, Schwyz Hauptplatz
Verpflegung:	Aus dem Rucksack
Durchführung:	Nur bei guter Witterung und sicheren Verhältnissen
Teilnehmerzahl:	5 Personen
Kosten:	Fahr- und Einkehrkosten
Anmeldung und Auskunft:	Rolf Brugger, Tel. 079 373 48 30, per WhatsApp: 079 373 48 30 Donnerstag 16.01.25 / 12:00 Uhr
Bemerkung zur Anmeldung:	Per WhatsApp nur Personen, die ich kenne

Höch Pfaffen

Freitag, 24. Januar 2025

S ZS-

Leiter:	Werner Item
Zeitbedarf gesamte Tour:	7 h
Zeitbedarf im Aufstieg:	3.5 h
Höhenmeter im Aufstieg:	880 h
Zeitbedarf im Abstieg:	2 h
Höhenmeter im Abstieg:	2226 hm
Programm:	Fahrt mit Zug und Bus nach Spiringen, mit Seilbahn und Skilift hoch. Mit den Ski bis zu Grätli, Abfahrt auf Rindermatt, Aufstieg zum Höch Pfaffen, Abfahrt ins Hürital bis ins Muotathal.
Ausrüstung:	Komplette Skitourenausrüstung
Treffpunkt:	07:30 Uhr, Bahnhof Schwyz (Seewen)
Verpflegung:	Aus dem Rucksack
Durchführung:	Bei guter Witterung
Teilnehmerzahl:	8 Personen
Kosten:	Bahnбилette
Anmeldung und Auskunft:	Werner Item, Tel. 076 526 17 67

27

Sektion Mythen



Wochenende Val Maighels

Samstag, 25. - Sonntag, 26. Januar 2025

S WS+

Leiter:	Mirjam Marty
Zeitbedarf gesamte Tour:	5 h
Zeitbedarf im Aufstieg:	3 h
Höhenmeter im Aufstieg:	1000 h
Zeitbedarf im Abstieg:	2 h
Höhenmeter im Abstieg:	1000 hm
Landkarte:	1:25 000, Blatt Nr. 1232 Oberalppass
Programm:	Gemütliches Tourenwochenende im Val Maighels. Mögliche Tourenziele: Badus, Piz Borel, Piz Cavradi, etc. Das Programm wird den Verhältnissen und den Wünschen der Gruppe angepasst. Abfahrt nach Tschamut oder Andermatt. Übernachtung in der Maighelshütte, inkl. Halbpension.
Ausrüstung:	Komplette Skitourenausrüstung inkl. LVS, Schaufel & Sonde, Hüttenschlafsack, Kleider für 1 Übernachtung (alles in einem Rucksack)
Treffpunkt:	06:50 Uhr, Schwyz SBB; Anreise mit ÖV: Zug 07:02 ab Schwyz SBB nach Oberalppass
Verpflegung:	Aus dem Rucksack
Durchführung:	Bei guter Witterung
Teilnehmerzahl:	5 Personen
Kosten:	Fr. 84 für Übernachtung, dazu Bahnticket
Anmeldung und Auskunft:	Mirjam Marty, Tel. 079 392 75 45, E-Mail: mirjam.marty@bluewin.ch , per WhatsApp: 079 392 75 45, 20.01.2025
Bemerkung zur Anmeldung:	Bitte angeben, falls vegetarisches Essen gewünscht



Camona da Maighels



28

Sektion Mythen

Safiental im Winter



Skitourentage im Safiental/Tenna

S WS

Mittwoch, 29. - Freitag, 31. Januar 2025

- Leiter:** Heinz Tschümplerlin
Die Gipfelziele werden den Verhältnissen und den Teilnehmenden angepasst. 2 h
- Landkarte:** 1:50 000, Blatt Nr. 257 Safiental
- Programm:** Das Safiental ist eine abgeschiedene Region in der bündner Surselva, erreichbar auf einer imposanten Strasse ab Bonaduz. Die Bergketten sind eingebettet zwischen Vorderrhein und Hinterrhein. In einem der gemütlichen Hotels in Versam, Tenna oder Thalkirch werden wir die zwei Nächte logieren. Es erwartet uns ein vielfältiges Tourenangebot in schneesicherer Umgebung.
- Ausrüstung:** Komplette Skitouren- und Lawinenausrüstung, pers. Utensilien für Aufenthalt in Hotel
- Treffpunkt:** 07:30 Uhr, Schwyz oder später auf dem Weg ins Bündnerland
- Verpflegung:** HP im Hotel im DZ
- Durchführung:** Auf jeden Fall
- Teilnehmerzahl:** 4 - 9 Personen
- Kosten:** Fr. 780
- Anmeldung und Auskunft:** Heinz Tschümplerlin, Tel. 079 333 23 02,
E-Mail: htsyti@bluewin.ch, per WhatsApp: 079 333 23 02
bis am 20 Januar



Helgenhorn

Freitag, 31. Januar 2025

S ZS+

Leiter:	Mike Moser
Zeitbedarf gesamte Tour:	8 h
Zeitbedarf im Aufstieg:	4.5 h
Höhenmeter im Aufstieg:	1300 h
Zeitbedarf im Abstieg:	1.5 h
Höhenmeter im Abstieg:	1300 hm
Link zum SAC-Tourenportal:	https://www.sac-cas.ch/de/huetten-und-touren/sac-tourenportal/906/ski_tour/2510
Programm:	Gemeinsame Fahrt ins Val Bedretto nach All'Acqua ab dort montieren wir unsere Tourenskis und laufen Richtung Passo San Giacomo durch eine wunderschöne Gegend, wo wir dann von der Italienischen Seite das Helgenhorn anpeilen WS+. Die Abfahrt führt uns dann je nach Verhältnisse durch das spannende Valle Rossa Abfahrt ZS+
Ausrüstung:	Skitourenausrüstung komplett, LVS, Sonde, Schaufel
Treffpunkt:	06:00 Uhr, Schwyz
Verpflegung:	Aus dem Rucksack
Durchführung:	Bei guter Witterung
Teilnehmerzahl:	4 Personen
Kosten:	Fahr und Einkehrkosten
Bemerkungen:	Genauere Details über Zeit und Treffpunkt wird noch bekanntgegeben in einem Whatsapp-Chat
Anmeldung und Auskunft:	Mike Moser, Tel. 076 558 84 95, per WhatsApp: 076 558 84 95 Anmeldung bis 29.01.25

Höllochtour

Samstag, 1. Februar 2025

Leiter:	Lisa Werner
Zeitbedarf gesamte Tour:	10 h
Höhenmeter im Aufstieg:	600 h
Höhenmeter im Abstieg:	600 hm
Landkarte:	1:25 000, Blatt Nr. 1172 Muotatal, Karte online https://s.geo.admin.ch/dfubp4xd7j2n



30

Sektion Mythen

Programm:	<p>Es ist wieder einmal so weit: Die partnerschaftliche Tour zwischen der Arbeitsgemeinschaft Höllochforschung AGH und dem SAC Mythen ins Hölloch findet wieder statt. Damit ein Austausch stattfinden kann und interessierte, potenzielle neue Höhlenforscher den Einstieg in die faszinierenden Gefilde der Muotathaler Unterwelt finden können, bietet sich exklusiv den Mitgliedern unserer Sektion die Möglichkeit einer Begehung. Wir werden uns bis in den Bereich des Biwaks 1 oder Himmelsgang vorwagen und die Komplexität des Labyrinths hautnah erleben. Die kompetenten Forscher der AGH führen dich durch die großen und kleinen Gänge und berichten von der spannenden Erforschung der Höhle.</p> <p>Nach der Tour lassen wir die Erlebnisse bei einem feinen, gemeinsamen Abendessen im Restaurant Hölloch gemütlich ausklingen</p>
Ausrüstung:	<p>Stirnlampe mit Ersatzbatterien (zwingend), Stiefel (zwingend), Helm (zwingend), Stoffkombi (empfohlen) oder geeignete Kleider, (Gummi-/Garten-) Handschuhe, Rucksack klein (max. 30 lt.), Verpflegung und Getränk, warme Zusatzjacke oder Pullover bei Pausen</p>
Treffpunkt:	08:00 Uhr, Restaurant Hölloch, Muotathal
Verpflegung:	Aus dem Rucksack
Durchführung:	Nur bei sicherer Witterung
Teilnehmerzahl:	18 Personen
Kosten:	Ca. 30 Fr.
Bemerkungen:	<p>Da wir uns in einer hochwassergefährdeten Höhle bewegen, findet die Tour nur bei trockenen Witterungsverhältnissen statt (kein Regen oder Schneeschmelze).</p>
Anmeldung und Auskunft:	<p>Lisa Werner, E-Mail: lisa.werner@nuematt.li, per WhatsApp: 078 910 49 46</p> <p>24. Januar 2025</p>
Bemerkung zur Anmeldung:	<p>Zwingend: Für eine gültige Anmeldung sind bei Lisa Werner das Geburtsdatum und die Wohnadresse anzugeben, damit die nötige (kostenlose) Höhlenversicherung durch die AGH gemacht werden kann.</p>



Mutteristock

Freitag, 7. Februar 2025

S ZS-

Leiter:	Werner Item
Zeitbedarf gesamte Tour:	8 h
Zeitbedarf im Aufstieg:	4 h
Höhenmeter im Aufstieg:	1380 h
Zeitbedarf im Abstieg:	1.5 h
Höhenmeter im Abstieg:	1380 hm
Landkarte:	1:50 000, Blatt Nr. 246 Klausenpass
Programm:	Fahrt mit PW ins Wägithal, start am Ende des See's Richtung Aberen, Rinderweid, Lufthütte, Mutteri, am Rund Chopf vorbei zum Gipfel.
Treffpunkt:	07:00 Uhr, Parkplatz Brüöl, Schwyz
Verpflegung:	Aus dem Rucksack
Durchführung:	Bei guter Witterung
Teilnehmerzahl:	8 Personen
Kosten:	Fahrtspesen
Anmeldung und Auskunft:	Werner Item, Tel. 076 526 17 67

Läged Windgällen

Samstag, 8. Februar 2025

S S-

Leiter:	Klaus Zumsteg
Zeitbedarf gesamte Tour:	8 h
Zeitbedarf im Aufstieg:	5.5 h
Höhenmeter im Aufstieg:	1620 h
Zeitbedarf im Abstieg:	2 h
Höhenmeter im Abstieg:	1620 hm
Landkarte:	1:25 000, Blatt Nr. 1192 Schächental
Link zum SAC-Tourenportal:	https://www.sac-cas.ch/de/huetten-und-touren/sac-tourenportal/laeged-windgaellen-8313/skitouren/von-schwarzenbach-bisistal-via-ruosalper-chulm-6889/



32

Sektion Mythen

- Programm: Spektakuläre und elegante Tour auf die "Aussichtsbank" vor der Schächentaler Windgällen. Vom Start im Schwarzenbach gehts zunächst übers Sali und über die weiten Flächen der Ruosalp zur Ruosalper Chulm. Ab hier wirds steiler und wir steigen erst noch mit einigen Spitzkehren, später dann mit aufgebundenen Skiern und dem Pickel durch ein mit Trittschnee gefülltes Couloir. Der Ausstieg führt auf eine Art Hochplateau und unschwierig auf den Gipfel mit bester Aussicht auf Clariden, Schärhorn, Tödi und Co. In der Abfahrt bieten sich entweder direkt das nordseitige Täli zum Schnäbeli oder zurück zur Ruosalper Chulm und deren weite Hänge zurück zur Ruosalp - in hoffentlich stiebendem Pulverschnee.
- Ausrüstung: Skitourenausrüstung komplett (LVS, Schaufel, Sonde), inkl. Harscheisen und Pickel
- Treffpunkt: 06:15 Uhr, Parkplatz Brüöl, Schwyz; Ziel ablaufen im Schwarzenbach 07:00 Uhr
- Verpflegung: Aus dem Rucksack
- Durchführung: Bei guter Witterung
- Teilnehmerzahl: 8 Personen
- Bemerkungen: Ich werde ca 1 Woche vorher einen Whatsappchat für alle kurzfristigen Infos eröffnen.
- Anmeldung und Auskunft: Klaus Zumsteg, Tel. 078 609 00 11,
E-Mail: klaus.zumsteg@gmail.com,
per WhatsApp: 078 609 00 11
05.02.2025 abends

gasser
Heizung-Sanitär AG

Muotastrasse 24
6438 Ibach
T 041 818 50 80

www.gasser-haustechnik.ch
info@gasser-haustechnik.ch

WÄRMEPUMPENANLAGEN
Grundwasser • Erdsonden • Luft • WRG

Als Energiefachleute wissen wir Bescheid
(mehr als 400 Anlagen realisiert)!

Wir beraten Sie systemunabhängig und bieten
sämtliche Dienstleistungen an, wie Baueingaben,
Förderbeiträge, Bauleitung, usw.

33

Sektion Mythen



Winterhorn Rundtour

S WS+

Samstag, 8. Februar 2025

Leiter:	Peter Nideröst
Zeitbedarf im Aufstieg:	4.5 h
Höhenmeter im Aufstieg:	1210 h
Zeitbedarf im Abstieg:	1 h
Höhenmeter im Abstieg:	1210 hm
Programm:	Anreise mit dem Auto nach Hospental. Von dort erfolgt ein gemütlicher Aufstieg zum Winterhorn. Anschliessend folgen wir dem Kamm etwa eine Stunde in Richtung NW und geniessen über die Giltnase eine herrliche Abfahrt nach Realp. Rückfahrt mit dem Zug nach Hospental.
Treffpunkt:	06:00 Uhr, Parkplatz Brüöl, Schwyz
Verpflegung:	Aus dem Rucksack
Durchführung:	Bei guter Witterung
Kosten:	Fahrtspesen
Anmeldung und Auskunft:	Peter Nideröst, Tel. 078 732 55 80



34

Sektion Mythen

Genussvolle Skitouren ab *** Hotel-



Geniesser Skitourenwoche Reschenpass

S WS+

Sonntag, 9. - Freitag, 14. Februar 2025

- Leiter:** Adrian Schuler
Aufstiegstempo 300 Höhenmeter pro Stunde, angemessene Skitechnik in Aufstieg und Abfahrt bei jeder Schneeart.
- Programm:** Tourenmöglichkeiten: Äusserer Nockenkopf 2769m, Piz Dals Corvs 2853m, Elferspitze 2924m, Piz Lad 2807m, Endkopf 2621m und viele mehr...
- Verpflegung:** Aus dem Rucksack
- Durchführung:** Bei jeder Witterung
- Teilnehmerzahl:** max. 12 Personen
- Kosten:** Fr. 890 inkl. Bergführertarife und Organisation. Exkl. Übernachtung/HP, Getränke sowie Reise- bzw. Transportkosten der Bergführer und Teilnehmenden. Es gelten die allgemeinen Geschäftsbestimmungen, siehe meine Homepage.
- Bemerkungen:** Unterkunft: Hotel Reschnerhof www.reschnerhof.it Zimmerpreise pro Person: Basic Doppelzimmer zur Einzelbenützung EUR 124 inkl. Frühstück Superior Doppelzimmer EUR 81 inkl. Frühstück Zzgl. Kurtaxen EUR 2.90 pro Person/Nacht Abendessen à la Carte (zusätzlich). Ab 10 Teilnehmenden mit Bergführer Aspirant als Unterstützung. Das detaillierte Programm erhalten Sie nach Ihrer von uns bestätigten Anmeldung.
- Anmeldung und Auskunft:** Adrian Schuler, E-Mail: info@schwyzerbergfuehrer.ch
- Bemerkung zur Anmeldung:** Bei Fragen stehe ich sehr gerne zur Verfügung.



Sangigrat via Waldisee

Sonntag, 9. Februar 2025

S ZS

Leiter:	Mike Moser
Zeitbedarf gesamte Tour:	6 h
Zeitbedarf im Aufstieg:	4 h
Höhenmeter im Aufstieg:	1400 h
Zeitbedarf im Abstieg:	1 h
Höhenmeter im Abstieg:	1400 hm
Programm:	Gemeinsame Fahrt ins Bisisthal. Von dort geht es los Richtung Waldisee, wo wir dann die direkte Variante für den Sangigrat Aufstieg nehmen. Nach einer kurzen, steilen Aufstiegsstelle erwartet uns ein schönes Gelände mit ständiger Sicht auf den Alpler Stock.
Ausrüstung:	Skitourenausrüstung komplett, LVS, Sonde, Schaufel
Treffpunkt:	Schwyz
Verpflegung:	Aus dem Rucksack
Durchführung:	Bei guter Witterung
Teilnehmerzahl:	4 Personen
Kosten:	Einkehrkosten
Bemerkungen:	Zeit und Ort des Treffpunkts wird noch bekannt gegeben
Anmeldung und Auskunft:	Mike Moser, Tel. 076 558 84 95, per WhatsApp: 076 558 84 95 Anmeldung bis 07.02.25



Partnerschaftlich verbunden

AXA Hauptagentur Adrian Imhof
Hausmatt 1, 6423 Seewen
Telefon 041 817 74 74, schwyz@axa.ch
[AXA.ch/schwyz](https://www.axa.ch/schwyz)



36

Sektion Mythen

Schinhorn

Skitourenwoche Alpe Devero, Genusstouren

S WS

Montag, 10. - Freitag, 14. Februar 2025

- Leiter:** Heinz Tschümplerlin
Die einzelnen Touren werden den Verhältnissen und den Teilnehmenden angepasst!
- Landkarte:** 1:50 000, Blatt Nr. 265 Nufenenpass, 275 Valle Antigorio
- Programm:** Die Alpe Devero liegt auf 1700 m ü.M. zuhinterst im Valle Antigorio. Im Agriturismo auf Crampiole werden wir mit selbst produzierten Produkten kulinarisch verwöhnt. Die Tourenmöglichkeiten reichen von L bis ZS und werden den Möglichkeiten angepasst.
- Ausrüstung:** Komplette Skitouren- und Lawinenausrüstung, pers. Utensilien für Übernachtungen in Hotel
- Treffpunkt:** 07:00 Uhr, in Schwyz, oder nach Vereinbarung
- Verpflegung:** HP und DZ im Hotel
- Durchführung:** Auf jeden Fall
- Teilnehmerzahl:** 4 - 8 Personen
- Kosten:** Fr. 1'270
- Anmeldung und Auskunft:** Heinz Tschümplerlin, Tel. 079 333 23 02,
E-Mail: htsyti@bluewin.ch, per WhatsApp: 079 333 23 02
bis am 1. Februar



Rottällhorn 2914m

Sonntag, 16. Februar 2025

SWS

Leiter:	Rolf Brugger
Zeitbedarf im Aufstieg:	4.5 h
Höhenmeter im Aufstieg:	1350 h
Landkarte:	Karte online https://App White Risk
Programm:	Mit PW nach Realp. Von Realp südwärts durchs Witenwasserental nach Oberchäseren. Nun südwestwärts auf den Stelliboden und weiter über hügeliges Gelände auf den Rottälligrat. Je nach Schneesituation mit oder ohne Ski über den Grat auf den Gipfel. Abfahrt entlang der Aufstiegsroute nach Realp. Nach dem obligaten Kaffeehalt mit dem PW zurück nach Schwyz
Treffpunkt:	07:00 Uhr, Schwyz Hauptplatz
Verpflegung:	Aus dem Rucksack
Durchführung:	Bei guter Witterung
Teilnehmerzahl:	5 Personen
Kosten:	Fahrtspesen und Kaffeehalt
Anmeldung und Auskunft:	Rolf Brugger, Tel. 079 373 48 30, per WhatsApp: 079 373 48 30 bis Donnerstag 13. Februar / 12:00 Uhr
Bemerkung zur Anmeldung:	Per WhatsApp nur Personen, die ich kenne



38

Sektion Mythen

Gloggentürmli-Pizzo Fortünei

Freitag, 21. Februar 2025

S ZS

Leiter:	Hans Schuler
Zeitbedarf gesamte Tour:	7.00 h
Zeitbedarf im Aufstieg:	4.5 h
Höhenmeter im Aufstieg:	1360 h
Zeitbedarf im Abstieg:	2.5 h
Höhenmeter im Abstieg:	1360 hm
Landkarte:	1:25 000, Blatt Nr. 1231 Urseren, 1:50 000, Blatt Nr. 255 Sustenpass
Programm:	Ab Schwyz mit dem PW bis Hospental. Mit den Skiern an den Füssen zum Gamsboden und dann links haltend ins Guspital bis zum Im hinteren Loch. Weiter Richtung Süden zu den Gloggentürmli und über den Grat zum Punkt 2811 dem Pizzo Fortünei. Abfahrt durch das Val di Tusei zur Gotthardpassstrasse und zurück nach Hospental.
Ausrüstung:	Skitourenausrüstung komplett
Treffpunkt:	06:30 Uhr, Hauptplatz Schwyz
Verpflegung:	Aus dem Rucksack
Durchführung:	Bei guter Witterung
Teilnehmerzahl:	6 Personen
Kosten:	Fr. 25
Anmeldung und Auskunft:	Hans Schuler, Tel. 079 434 34 02 Mittwoch 19.02.2025 19:00 Uhr



Beim Gloggentürmli

39

Sektion Mythen



Skitourentage im Schanfigg, zwischen Arosa und Davos S ZS-

Mittwoch, 5. - Samstag, 8. März 2025

Leiter:	Heinz Tschümplerlin Die einzelnen Tagestouren werden den Verhältnissen und Teilnehmenden angepasst.
Landkarte:	1:50 000, Blatt Nr. 248 Prättigau
Programm:	Arosa ist für Skitourengehende ein kleiner Geheimtipp. Dank den 360 Kurven zwischen Chur und Arosa sind weniger Tagesausflügler unterwegs und die Abfahrten oft lange weniger verspurt. Die Aufstiege werden teilweise unterstützt durch Lifte und Bahnen. Es steht eine breite Auswahl an Gipfeln zur Verfügung.
Ausrüstung:	Komplette Skitouren- und Lawinenausrüstung, pers. Utensilien für Aufenthalt in Hotel
Treffpunkt:	07:00 Uhr, in Schwyz, unterwegs oder 08:30 h in Langwies
Verpflegung:	HP in DZ im Hotel
Durchführung:	Auf jeden Fall
Teilnehmerzahl:	4 - 8 Personen
Kosten:	Fr. 1'140
Anmeldung und Auskunft:	Heinz Tschümplerlin, Tel. 079 333 23 02, E-Mail: htsyti@bluewin.ch , per WhatsApp: 079 333 23 02 bis am 24. Februar



KOLLER AG
SCHREINEREI · KÜCHENBAU

Schmiedgasse 38
6438 Ibach
kollerag.swiss
info@kollerag.swiss



40

Sektion Mythen



Schnalstal mit Weisskugel und Similaun

S ZS-

Sonntag, 9. - Donnerstag, 13. März 2025

Leiter:	Heinz Tschümplerlin
Programm:	Das Schnalstal, die Heimat von Ötzi und Reinhold Messner, liegt einige Kilometer westlich von Meran. Das Wetter wird da mediterran beeinflusst. Durch die gute Erschliessung mit Bergbahnen und Liften bieten sich viele hochgelegene, interessante Gipfelziele an, und das ab einem bestens geführten Landgasthof.
Ausrüstung:	Gemäss separater Liste, zugestellt nach Anmeldung
Treffpunkt:	05:30 Uhr, in Schwyz oder nach Vereinbarung
Verpflegung:	HP in DZ im Hotel
Durchführung:	sofern möglich
Teilnehmerzahl:	4 - 6 Personen
Kosten:	Fr. 1'290
Anmeldung und Auskunft:	Heinz Tschümplerlin, Tel. 079 333 23 02, E-Mail: htsyti@bluewin.ch , per WhatsApp: 079 333 23 02 bis am 28. Februar



Der Grossglockner 3798m, das Dach Österreichs

Vom Grossvenediger zum Grossglockner. Ski-Route Hohtirol

S ZS+

Sonntag, 30. März - Freitag, 4. April 2025

Leiter:

Adrian Schuler

Programm:

1. Tag Essener Rotstockerhütte 2207m

Anreise mit PW zum Matreier Tauernhaus. Mit dem Taxi geht es weiter nach Ströden Virgental. Es folgt der Aufstieg zur Essener Rotstockerhütte 2207m.

2. Tag Grosser Geiger 3360m

Toller Ski- und Aussichtsgipfel mit anschliessender Nordabfahrt auf wunderbaren Skihängen über das Obersulzbachkees zur Kürsingerhütte 2548m.

3. Tag Grossvenediger 3675m

Aufstieg via das „wilde“ Sulzbachkees zum „Venediger Westgrat“. Über diesen, einfach aber spektakulär auf den zweithöchsten Punkt unserer Tourenwoche. Es folgt eine lange, sehr abwechslungsreiche Nordabfahrt hinunter zum Tauernhaus. Hier geniessen wir die Vorzüge des Hotelkomfortes und stärken uns für die zweite Hälfte unserer Haute Route.

4.Tag Granatspitze 3086m

Dies ist der längste Tag. Aufstieg direkt ab dem Hotel Richtung Sillingkopf und nach kurzer Abfahrt Gegenanstieg hoch zur Granatscharte. Nach Lust und Laune Besteigung der Granatspitze 3086m. Abfahrt hinunter zum Berghotel Rudolfshütte 2311m.

5. Tag Romariswandkopf 3511m



42

Sektion Mythen

Kurze Abfahrt zum Eisboden. Imposanter Aufstieg, zuletzt mit Ski auf dem Rucksack, zur oberen Ödenwinkelscharte. Nun fahren wir hinüber zu den Nordabstürzen des Grossglockner und besteigen mitten durch die Gletscherwunderwelt des Teufelskampkees den Romariswandkopf. Abfahrt hinunter zum „Glockner Stützpunkt“ - Stüdlhütte 2802m. Eine einsame und eindrücklich vergletscherte Variante um zur Stüdlhütte zu kommen.

6. Tag Grossglockner 3798m

Als Abschluss unserer Woche besteigen wir den höchsten Gipfel Österreichs. Via Adlersruhe gelangen wir an den Gipfelgrat den wir mit Steigeisen zu Fuss begehen. Das Panorama ist gigantisch und der Blick zurück auf unsere Haute Route kann uns stolz machen.

Abstieg und dann eine berauschende Abfahrt hinunter zum idyllischen Lucknerhaus. Eine Stärkung mit Kaiserschmarren und Co. Und dann mit dem Taxi zurück zum Tauernhaus. Heimfahrt mit unseren Autos.

Verpflegung:
Durchführung:
Teilnehmerzahl:
Kosten:

Aus dem Rucksack
Bei jeder Witterung
6 Personen

Kosten für Führung und Organisation pro Person Fr. 1'590. Zusatzkosten: Übernachtungen mit HP der Bergführer, Konsumation der Bergführer, Transportkosten und Reise der Bergführer. (Aufgeteilt Anz. Teilnehmende), persönliche Kosten wie Hütte, Transporte und Reise. Total ca. Fr. 600/Person. Es gelten die allgemeinen Geschäftsbestimmungen, siehe meine Homepage. Aufstiege bis 1800m (1 Tag). Aufstiegstempo 350-400m/Std. Erfahrung in Ski- Hochtouren. Gute Ski- und Steigeisentechnik. Das detaillierte Programm erhalten Sie nach Ihrer von uns betätigten Anmeldung. Ab 3 Teilnehmern mit Bergführer-Aspirant.

Bemerkungen:

Anmeldung und Auskunft:
Bemerkung zur Anmeldung:

Adrian Schuler, E-Mail: info@schwyzerbergfuehrer.ch
Bei Fragen zum Programm etc. gebe ich sehr gerne Auskunft.



FaBe

Sonntagmorgensbouldern Spinnerei Indoor

Sonntag, 19. Januar 2025

Leiter:	Benno Seeholzer
Zeitbedarf gesamte Tour:	3 h
Programm:	Sonntagmorgens bouldern, Spiel und Ausdauer, Spass und Challenge.
Ausrüstung:	Kletterfinken, Magnesia, Zwipf
Treffpunkt:	10:00 Uhr, Schwyz, Parkplatz Spinnerei Indoor
Verpflegung:	Aus dem Rucksack
Durchführung:	Bei guter Witterung
Teilnehmerzahl:	15 Personen
Kosten:	Fr. 10
Anmeldung und Auskunft:	Benno Seeholzer, per WhatsApp: 079 770 07 90 bis Vortag
Bemerkung zur Anmeldung:	Name und Jg. Kind angeben. Die 3te Anmeldung bringt einen Kuchen.



Der Weg ist das Ziel.

Schritt für Schritt gehen wir gemeinsam mit Ihnen,
bodenständig und unkompliziert das Ziel an.



44

Sektion Mythen

FaBe Schnee-Weekend Lidernenhütte

Samstag, 22. - Sonntag, 23. Februar 2025

Leiter:	Benno Seeholzer
Zeitbedarf gesamte Tour:	1 h
Zeitbedarf im Aufstieg:	1 h
Höhenmeter im Aufstieg:	200 h
Zeitbedarf im Abstieg:	1 h
Höhenmeter im Abstieg:	200 hm
Landkarte:	Karte online https://s.geo.admin.ch/a2a046ccb9
Programm:	Tag 1: Wir fahren mit dem PW nach Riemenstalden. Die Seilbahn bringt uns hoch hinaus. Der Weg zur Hütte nehmen wir mit Schneeschuhen, Wanderschuhen in Angriff. In und um die Hütte haben wir viel Zeit zum Spielen. Im Schnee möchten wir ein Iglu bauen, lernen Überraschungen zu suchen mit der Basis der Lawinenausbildung Tag 2: Wir geniessen das Morgenessen mit anschliessendem Schneegestöber draussen. Nachdem Mittag werden wir uns auf den Rückweg machen.
Ausrüstung:	Winterjacken und Hosen, Kappen, 2x Handschuhe, Ersatzkleider, Fülliteller, Bergschuhe, Gamaschen, Zwiopf für 2 Tage, Für Erw. wer hat: Schneeschuhe, Lawinenschaufel
Treffpunkt:	09:30 Uhr, Parkplatz Brüöl, Schwyz
Verpflegung:	Aus dem Rucksack
Durchführung:	Bei guter Witterung
Teilnehmerzahl:	10/10
Kosten:	Fr. 60/Fr. 30
Bemerkungen:	Frühe Anmeldung nötig, meist schnell ausgebucht. Bei starker Föhnmeldung findet die Tour nicht statt (Seilbahn)
Anmeldung und Auskunft:	Benno Seeholzer, per WhatsApp: 079 770 07 90 möglichst bald
Bemerkung zur Anmeldung:	Name und Jg. Kind angeben.



KiBe

Abendklettern Oberarth

Donnerstag, 16. Januar 2025

Leiter:	Andreas Pfister
Zeitbedarf gesamte Tour:	2 h
Programm:Ausrüstung:	Klettergurt, 1 Schraubkarabiner, Kletterfinken, Hallenturnschuhe
Treffpunkt:	18:00 Uhr, Eingang Turnhalle Bezirksschulhaus Oberarth Ende: 20:00 Uhr am selben Ort
Verpflegung:	Aus dem Rucksack
Durchführung:	Bei guter Witterung
Teilnehmerzahl:	16 Personen
Kosten:	Keine
Anmeldung und Auskunft:	Andreas Pfister, Tel. 079 562 32 43
Bemerkung zur Anmeldung:	Bis Mittwohabend; oder Eintrag in KiBe App (Spond)



bike & climb up

bike & climb up

Jimmy & Louis Weber, Bergführer

Gotthardstr. 62, 6438 IBACHSZ

Fon 041 813 14 14



46

Sektion Mythen

Furggelenstock

Samstag, 18. Januar 2025

SL

Leiter:	Andreas Pfister
Zeitbedarf gesamte Tour:	8 h
Zeitbedarf im Aufstieg:	3 h
Höhenmeter im Aufstieg:	600 h
Zeitbedarf im Abstieg:	2 h
Höhenmeter im Abstieg:	1400 hm
Landkarte:	1:25 000, Blatt Nr. 1152 Ibergereg
Programm:	Am Morgen gewinnen wir die ersten Höhenmeter mit der Rotenfluebahn, bevor wir die Felle montieren und gemütlich zum Furggelenstock marschieren.
Ausrüstung:	Skitourenausrüstung (Skis, Stöcke, Schuhe, Felle), LVS und Schaufel werden abgegeben, Kappe, Handschuhe, Skibekleidung, Sonnenbrille und -crème, Skihelm obligatorisch, Lunch, warme Getränke und evtl. Wärmebeutel
Treffpunkt:	09:00 Uhr, Parkplatz Talstation Rotenfluebahn; Rückkehr ca. 16:00 Uhr Parkplatz Talstation Rotenfluebahn
Verpflegung:	Aus dem Rucksack
Durchführung:	Bei guter Witterung
Teilnehmerzahl:	10 Personen
Kosten:	Fr. 15 für Bahnticket
Anmeldung und Auskunft:	Andreas Pfister, Tel. 079 562 32 43 Bis am Donnerstagabend
Bemerkung zur Anmeldung:	Anmeldung per Telefon oder via Spond-App



47

Sektion Mythen



Abendschlitteln Handgruobi

Freitag, 7. Februar 2025

Leiter:	Christoph Bamert
Zeitbedarf gesamte Tour:	3.5 h
Programm:	Wir fahren mit dem Skibus in die Handgruobi. Dann wird der Schlittelspass beginnen. Der Skibus bringt uns dann um ca. 21:00 Uhr wieder ins Tal.
Ausrüstung:	Schlitten, Skihelm, Skibrille, Stirnlampe, Reflektoren, warme Kleider und gute Schuhe, Schlitten kann man mieten; bitte mehrere Tage im Voraus selber reservieren
Treffpunkt:	18:00 Uhr, Busbahnhof Schwyz; vor dem Parkhaus Hofmatt
Verpflegung:	Aus dem Rucksack
Durchführung:	Bei guter Witterung
Teilnehmerzahl:	15 Personen
Kosten:	Fr. 20
Bemerkungen:	Die Saisonkarte ist nicht gültig /Rückkehr ca. 21:20 Uhr
Anmeldung und Auskunft:	Christoph Bamert bis Donnerstagabend
Bemerkung zur Anmeldung:	Anmeldung per Anmeldetool Kibe Mythen. Auskunft bei Fragen bei Christoph Bamert (076 391 90 34)

Huserstock

S L

Samstag, 15. Februar 2025

Leiter:	Andreas Pfister
Zeitbedarf gesamte Tour:	8 h
Zeitbedarf im Aufstieg:	3 h
Höhenmeter im Aufstieg:	600 h
Zeitbedarf im Abstieg:	2 h
Höhenmeter im Abstieg:	600 hm
Landkarte:	1:25 000, Blatt Nr. 1152 Ibergereg
Programm:	Wir fahren mit der Stoosbahn hoch und schnallen unsere Felle an. Dann geht's los auf den Huserenstock...
Ausrüstung:	Skitourenausrüstung (Skis, Stöcke, Schuhe, Felle), LVS und Schaufel werden abgegeben, Kappe, Handschuhe, Skibekleidung, Sonnenbrille und -crème, Skihelm obligatorisch, Lunch, warme Getränke und evtl. Wärmebeutel



48

Sektion Mythen

Treffpunkt: 08:30 Uhr, Parkplatz Brüöl, Schwyz; Rückkehr ca. 16:00 Uhr
Parkplatz Brüöl, Schwyz
Verpflegung: Aus dem Rucksack
Durchführung: Bei guter Witterung
Teilnehmerzahl: 10 Personen
Kosten: Fr. 15
Anmeldung und Auskunft: Andreas Pfister, Tel. 079 562 32 43
bis am Donnerstagabend
Bemerkung zur Anmeldung: Anmeldung per Telefon oder via Spond-App.

Bouldern Spinnerei Ibach

Donnerstag, 20. Februar 2025

Leiter: Andreas Pfister
Zeitbedarf gesamte Tour: 2 h
Programm:Ausrüstung: Kletterfinken, Essen und Trinken
Treffpunkt: 18:00 Uhr, Spinnerei Ibach; Ende: 20:00 Uhr am selben Ort
Verpflegung: Aus dem Rucksack
Durchführung: Immer
Teilnehmerzahl: max, 12 Personen
Kosten: Fr. 10 für Eintritte
Anmeldung und Auskunft: Andreas Pfister, Tel. 079 562 32 43
Bemerkung zur Anmeldung: Bis Mittwochabend; oder Eintrag in KiBe App (Spond)



Stoosalpen

S WS+

Sonntag, 12. Januar 2025

Leiter:	Stefan Seeholzer
Zeitbedarf gesamte Tour:	7.0 h
Zeitbedarf im Aufstieg:	5.0 h
Höhenmeter im Aufstieg:	800 h
Zeitbedarf im Abstieg:	2.0 h
Höhenmeter im Abstieg:	1400 hm
Landkarte:	1:25 000, Blatt Nr. 1172 Muotatal
Programm:	Mit der Stoosbahn und dem Sessellift auf den Chlingenstock und von dort via Hängst, Tröligen, Sisiger Spitz, Driangel und Schwarzstock wieder ins Muotatal zurück.
Ausrüstung:	Skitouren-Ausrüstung komplett
Treffpunkt:	07:30 Uhr, Schwyz
Verpflegung:	Aus dem Rucksack
Durchführung:	Bei guter Witterung
Teilnehmerzahl:	5 Personen
Kosten:	Fr. 20
Anmeldung und Auskunft:	Stefan Seeholzer, Tel. 077 407 79 40, per WhatsApp: 077 407 79 40

*Aufstieg zum Hängst*

Träsmerehöreli S WS+

Samstag, 18. Januar 2025

Leiter:	Kilian Zwyszig
Zeitbedarf gesamte Tour:	6.0 h
Zeitbedarf im Aufstieg:	3.5 h
Höhenmeter im Aufstieg:	1000 h
Zeitbedarf im Abstieg:	1.5 h
Höhenmeter im Abstieg:	1000 hm
Landkarte:	1:25 000, Blatt Nr. 1172 Muotatal
Programm:	Fahrt mit PW nach Schwarzenbach im Bisistal anschliessend der Strasse entlang auf der Sonnenseite des Wasserbergs bis zum Träsmerehöreli
Ausrüstung:	Skitouren-Ausrüstung komplett
Treffpunkt:	07:30 Uhr, Schwyz; Hauptplatz
Verpflegung:	Aus dem Rucksack
Durchführung:	Bei guter Witterung
Anmeldung und Auskunft:	Kilian Zwyszig, Tel. 079 933 53 97, per WhatsApp: 079 933 53 97, bis Donnerstag

**Der Weg ist das Ziel.
Beschreiten wir ihn gemeinsam.**

Generalagentur Schwyz
Lea Lüönd

Schmiedgasse 30
6430 Schwyz
T 041 819 79 79
schwyz@mobiliar.ch

mobiliar.ch

die Mobiliar

51

Sektion Mythen



Ruosalper Chulm

Sonntag, 26. Januar 2025

SWS

Leiter:	Reto Annen
Zeitbedarf gesamte Tour:	6.0 h
Zeitbedarf im Aufstieg:	4.0 h
Höhenmeter im Aufstieg:	1100 h
Zeitbedarf im Abstieg:	2.0 h
Höhenmeter im Abstieg:	1100 hm
Landkarte:	1:25 000, Blatt Nr. 1172 Muotatal
Programm:	Fahrt ins Bisistal via Sahli und Alp Unterstafel zum Ruosalper Chulm
Ausrüstung:	Skitourenausrüstung komplett
Treffpunkt:	07:00 Uhr, Schwyz; Hauptplatz
Verpflegung:	Aus dem Rucksack
Durchführung:	Bei guter Witterung
Teilnehmerzahl:	5 Personen
Kosten:	Fr. 5
Anmeldung und Auskunft:	Reto Annen, Tel. 079 480 83 88, per WhatsApp: 079 480 83 88, bis Donnerstag

RAIFFEISEN

**Raiffeisenbanken
Rigi und Muotathal**



Als Genossenschaftsbank beraten wir Sie an verschiedenen Standorten rund um den Talkessel Schwyz kompetent und individuell.



52

Sektion Mythen

Rottälihorn

Samstag, 1. Februar 2025

S WS+

Leiter:	Manuel Bürgler
Zeitbedarf gesamte Tour:	8.0 h
Zeitbedarf im Aufstieg:	6.0 h
Höhenmeter im Aufstieg:	1200 h
Zeitbedarf im Abstieg:	2.0 h
Höhenmeter im Abstieg:	1200 hm
Landkarte:	1:25 000, Blatt Nr. 1231 Urseren
Programm:	Fahrt mit PW nach Realp von dort der Strasse entlang ins Witenwasserental und via Stelliboden auf den Gipfel
Ausrüstung:	Skitouren-Ausrüstung komplett
Treffpunkt:	07:00 Uhr, Schwyz; Hauptplatz
Verpflegung:	Aus dem Rucksack
Durchführung:	Bei guter Witterung
Teilnehmerzahl:	5 Personen
Kosten:	Fr. 20
Anmeldung und Auskunft:	Manuel Bürgler, Tel. 077 455 30 89, per WhatsApp: 077 455 30 89, bis Donnerstag

MONICA SCHNÜRIGER

— GOLDSCHMIEDE —

www.mythenschmuck.ch



Am Hauptplatz 5 - 6430 Schwyz - 041 811 63 36
Di - Fr 13:30-18:30 Sa 09:00-16:00



53

Sektion Mythen



Rossstock

Sonntag, 9. Februar 2025

S WS

Leiter:	Matthias Gisler
Zeitbedarf gesamte Tour:	5.0 h
Zeitbedarf im Aufstieg:	2.5 h
Höhenmeter im Aufstieg:	700 h
Zeitbedarf im Abstieg:	1.5 h
Höhenmeter im Abstieg:	1000 hm
Landkarte:	1:25 000, Blatt Nr. 1172 Muotatal
Programm:	Fahrt nach Chäppeliberg und mit der Seilbahn nach Gitschen von dort auf den Rossstock und Abfahrt via Rossstocklücke, Gegenanstieg Hüendersädel und rasanter Abfahrt wieder nach Chäppeliberg. Anschliessend Kaffee beim Tourenleiter:-)
Ausrüstung:	Skitouren-Ausrüstung komplett
Treffpunkt:	06:40 Uhr, Schwyz; Hauptplatz
Verpflegung:	Aus dem Rucksack
Durchführung:	Bei guter Witterung
Teilnehmerzahl:	5 Personen
Kosten:	Fr. 10
Anmeldung und Auskunft:	Matthias Gisler, Tel. 077 405 82 76, per WhatsApp: 077 405 82 76

Äplertor

Sonntag, 16. Februar 2025

S WS+

Leiter:	Stefan Seeholzer
Zeitbedarf gesamte Tour:	8.0 h
Zeitbedarf im Aufstieg:	6.0 h
Höhenmeter im Aufstieg:	1500 h
Zeitbedarf im Abstieg:	2.0 h
Höhenmeter im Abstieg:	1400 hm
Landkarte:	1:25 000, Blatt Nr. 1172 Muotatal, 1192 Schächental
Programm:	Fahrt mit dem ÖV nach Urigen und von dort mit Muskelkraft via Äplertor und Seestock ins Hürithal
Ausrüstung:	Skitouren-Ausrüstung Komplett
Treffpunkt:	06:30 Uhr, Schwyz; Bahnhof



54

Sektion Mythen

Verpflegung: Aus dem Rucksack
Durchführung: Bei guter Witterung
Teilnehmerzahl: 5 Personen
Kosten: Fr. 15
Anmeldung und Auskunft: Stefan Seeholzer, Tel. 077 407 79 40,
per WhatsApp: 077 407 79 40, bis Donnerstag

Skitourenwoche Val Müstair

S WS+

Sonntag, 23. Februar - Samstag, 1. März 2025

Leiter: Stefan Seeholzer
Zeitbedarf gesamte Tour: 8.0 h
Zeitbedarf im Aufstieg: 5.0 h
Höhenmeter im Aufstieg: 1400 h
Zeitbedarf im Abstieg: 2.0 h
Höhenmeter im Abstieg: 1400 hm
Landkarte: 1:25 000, Blatt Nr. 1239 bis Müstair
Programm: Wir verbringen eine Woche im Val Müstair und suchen die besten Abfahrten in hoffentlich stiebendem Powder-Schnee
Ausrüstung: Skitourenausrüstung komplett. Details nach Anmeldung
Verpflegung: Aus dem Rucksack
Durchführung: Bei guter Witterung
Anmeldung und Auskunft: Stefan Seeholzer, Tel. 077 407 79 40,
per WhatsApp: 077 407 79 40, möglichst schnell

...Wir
Planen & Bauen
für Sie!

SCHNÜRIGER
BAU GmbH



6417 Sattel

041 835 11 45

schnueriger.ch

Ihr Partner für alle Bauvorhaben



Mi/Do-Abend Training

08.01.2025	Skitour Brünnelistock	Manuel Bürgler
16.01.2025	Arth Halle MPS	Gianna Müller
22.01.2025	Skitour Brünnelistock	Stefan Seeholzer
06.02.2025	Arth Halle MPS	Anika Zurfluh
12.02.2025	Skitour Brünnelistock	Stefan Seeholzer
20.02.2025	Arth Halle MPS	Gianna Müller

Wichtig! Anmeldung für alle Trainings obligatorisch im DO-Abig-Chat.
Somit können rechtzeitig Fahrgemeinschaften gebildet werden.

Leiter: Stefan Seeholzer 077 407 79 40
 Gianna Müller 079 660 63 66
 Manuel Bürgler 077 455 30 89
 Anika Zurfluh 077 449 88 31

Ausrüstung: **Arth Halle MPS:** Klettergurt, Sicherungsgerät, Kletterfinken
 Skitour: Ski, Felle, Stirnlampe, warme Kleidung, wenig zu Trinken

Treffpunkt: **Arth Halle:** 18:30 Uhr Eingang Turnhalle
 Skitour: 18:30 Uhr Schwyz Hauptplatz



SPONSORENLISTE

Firmen, die durch einen Beitrag mithelfen, das Erscheinen der Club-Nachrichten zu ermöglichen. Diese Firmen empfehlen sich und verdienen Ihr Vertrauen.

AG Sportbahnen im Mythengebiet, Postfach 509, Schwyz, handgruobi@mythenregion.ch

Arthur Weber AG, Wintersried 7, 6423 Seewen, info@arthurweber.ch

Auto Inderbitzin AG, Gotthardstrasse 18, 6414 Oberarth, vw@auto-inderbitzin.ch

Bike & Climb up, Jimmy & Louis Weber, Gotthardstrasse 62, 6438 Ibach, info@bikeandclimbup.ch

Blumen Müller SZ GmbH, Friedhofstrasse 13, 6430 Schwyz, info@blumenmuellerschwyz.ch

CONVISA, Unternehmens-, Steuer- und Rechtsberatung, Herrengasse 14, 6430 Schwyz, 041 819 60 60

Dettling Holzbau AG, Zimmerarbeiten +Bedachungen, Hertistrasse 26, 6440 Brunnen, info@dettling-holzbau.ch

Die Mobiliar, Lea Lüönd, Schmiedgasse 30, 6430 Schwyz, www.mobiliar.ch/schwyz

Drogerie Imlig AG, Reformhaus, Adrian Imlig, Herrengasse 21, 6430 Schwyz, drogerien@imlig.ch

ebs Energie AG, Strom / Internet + TV / Erdgas + Biogas, Riedstrasse 17, 6430 Schwyz, www.ebs.swiss

Elektro Kessler GmbH, Grundstrasse 26, 6430 Schwyz, 041 811 68 00

EWS AG, Reto Rickenbacher, Rosengartenstrasse 8, 6440 Brunnen, www.ews.ch

Forst + Allround GmbH, Hirschenweg 7, 6416 Steinerberg, info@forstallround.ch

Freitag Architektur GmbH, Bahnhofstrasse 15, 6440 Brunnen, info@freitag-architektur.ch

Garage Gianella AG, Bahnhofstrasse 186, 6423 Seewen, info@garage-gianella.ch

Gasser Elektro-Unternehmung AG, Dammstrasse 10 und 2, 6438 Ibach, info@gasser-elektro.ch

Gasser Heizung-Sanitär AG, Muotastrasse 24, 6438 Ibach, info@gasser-haustechnik.ch

Goldschmiede Monica Schnüriger, Am Hauptplatz 5, 6430 Schwyz, www.mythenschmuck.ch

Gwerder Sport, Poststrasse 1, 6436 Muotathal, gwerder-sport@bluewin.ch

Hofmatt Apotheke AG, Eidg. Dipl. Apotheker Urs Seeholzer, Postplatz 6, 6430 Schwyz, hofmatt.apo@ovan.ch

Inderbitzin + Kälin AG, Elektrische- und Telefonanlagen, Gewerbestrasse 23, 6438 Ibach, info@iks-elektro.ch

Koller AG, Schreinerei Küchenbau, Schmiedgasse 38, 6438 Ibach, info@kollerag.swiss

Max Felchlin AG, Gotthardstrasse 11, 6438 Ibach, verkauf@felchlin.com

Meli Sport AG, Intersport, Herrengasse 14, 6430 Schwyz, info@melisport.ch

Migros Bank AG, Hauptplatz 7, 6430 Schwyz, info@migrosbank.ch

SWISSLOS

Sportförderung Kanton Schwyz

57

Sektion Mythen



Mythen Center Schwyz, Erlebnis Einkaufen, Mythencenterstrasse 15, 6438 Ibach, www.mythen-center.ch

Mythen Training GmbH, Schweizerstrasse 30, 6440 Brunnen, info@mythen-training.ch

Raiffeisenbank Muotathal, Hauptstrasse 48, 6436 Muotathal, muotathal@raiffeisen.ch

Restaurant Höllgrotte, Bruno Suter, Stalden 15, 6436 Muotathal, hoellgrotte@bluewin.ch

Restaurant Schwarzenbach, Schelbert Markus, 6436 Bisistal, info@schwarzenbach-bisisthal.ch

Rotenfluebahn Mythenregion AG, Rickenbachstrasse 163, 6432 Rickenbach, info@mythenregion.ch

Schilter Sichern-Bewachen AG, Archivgasse 1, 6431 Schwyz, info@schilter.ch

Schmidlin Holzbau AG, Frauholzstrasse 55, 6422 Steinen, holzhaus-schmidlin.ch

Schnüriger Bau GmbH, Aegeristrasse 29, 6417 Sattel, 041 835 11 45

Schwyzner Kantonalbank, Bahnhofstrasse 3, 6430 Schwyz, www.szkb.ch

Spinnerei Indoor AG, Asetstrasse 35, 6438 Ibach, www.spinnerei-indoor.ch

Swisslos, Sportförderung Kanton Schwyz, Kollegiumstrasse 28, 6431 Schwyz, 041 819 19 40

Triner AG, Druckerei, Schmiedgasse 7, 6430 Schwyz, beratung@triner.ch


Tschümperlin & Co AG, Schuhe und Sport, Reichsstrasse 18, 6430 Schwyz, www.tschuemperlin-schuhe.ch

ulrich.digital, Webdesign, Strehlgasse 14, 6430 Schwyz, www.ulrich.digital

vonrickenbach.swiss ag, Hauptstrasse 5, 6436 Muotathal www.vonrickenbach.swiss

Xaver Lüönd AG, Steinbislin 17, 6423 Seewen, info@luond.ch

Zürich Versicherung, Roland Gwerder, Hauptstrasse 27, 6436 Muotathal, roland.gwerder@zurich.ch



MEDIA + PRINT
TRINER

Triner AG | Schmiedgasse 7 | 6431 Schwyz | www.triner.ch

In *Schwyz* zuhause.



58

Sektion Mythen

UNTERNEHMENS-, STEUER- & RECHTSERATUNG WIRTSCHAFTSPRÜFUNG

GESAMTHEITLICH
ZUKUNFTSORIENTIERT



CONVISA®
SCHWYZ ALTENDORF PFÄFFIKON


2x
30 2 x 30 MINUTEN TRAINING
PRO WOCHE GENÜGEN

JETZT TESTEN

**WIR STÄRKEN
DEN
TALKESSEL SCHWYZ & REGION**
SEIT 1989

MYTHEN TRAINING
GESUNDHEITSORIENTIERTES KRAFFTTRAINING

Schwyzstrasse 30 | 6440 Brunnen | Telefon 041 820 51 61
www.mythen-training.ch



CLICK & COLLECT

JETZT AUSPROBIEREN

SO FUNKTIONIERT'S:

- ♥ Lieblingsschuhe online reservieren
- 📍 Wunschfiliale zur Abholung auswählen
- 👜 Schuhe anprobieren und vor Ort bezahlen



Tschümperlin
Schuhe & Sport seit 1851

Exklusiver freier Platz
für ein farbiges Inserat!

Bei Interesse melden Sie sich unter
praesident@sac-mythen.ch

59

Sektion Mythen



AZB

6430 Schwyz

DIE POST 

Für Generationen
die Bank für

SZ*

** Schrittweiser Zuwachs*

Gut beraten, Schwyzer Art.



Schwyzer
Kantonalbank

Sektion Mythen

Schweizer Alpen-Club SAC
Club Alpin Suisse
Club Alpino Svizzero
Club Alpin Svizzer

